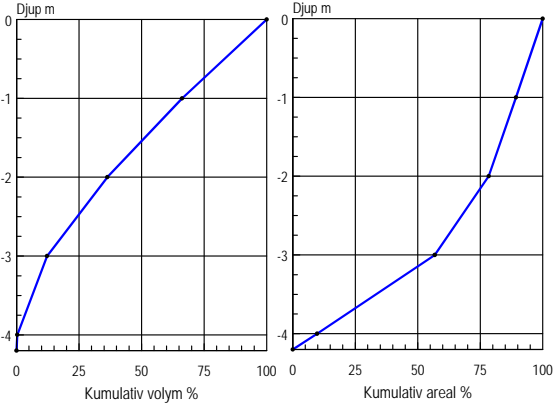


# GISEN

Djupangivelser i meter, refererande till vattenstånd vid landvegetationens gräns. Ofullständigheter och avvikelser från angivna djup kan förekomma. Båttrafik efter kartan sker på egen risk.

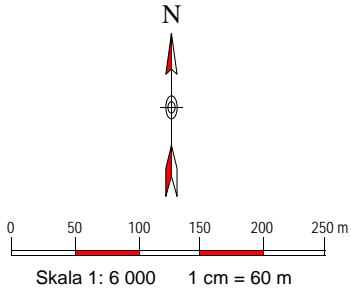
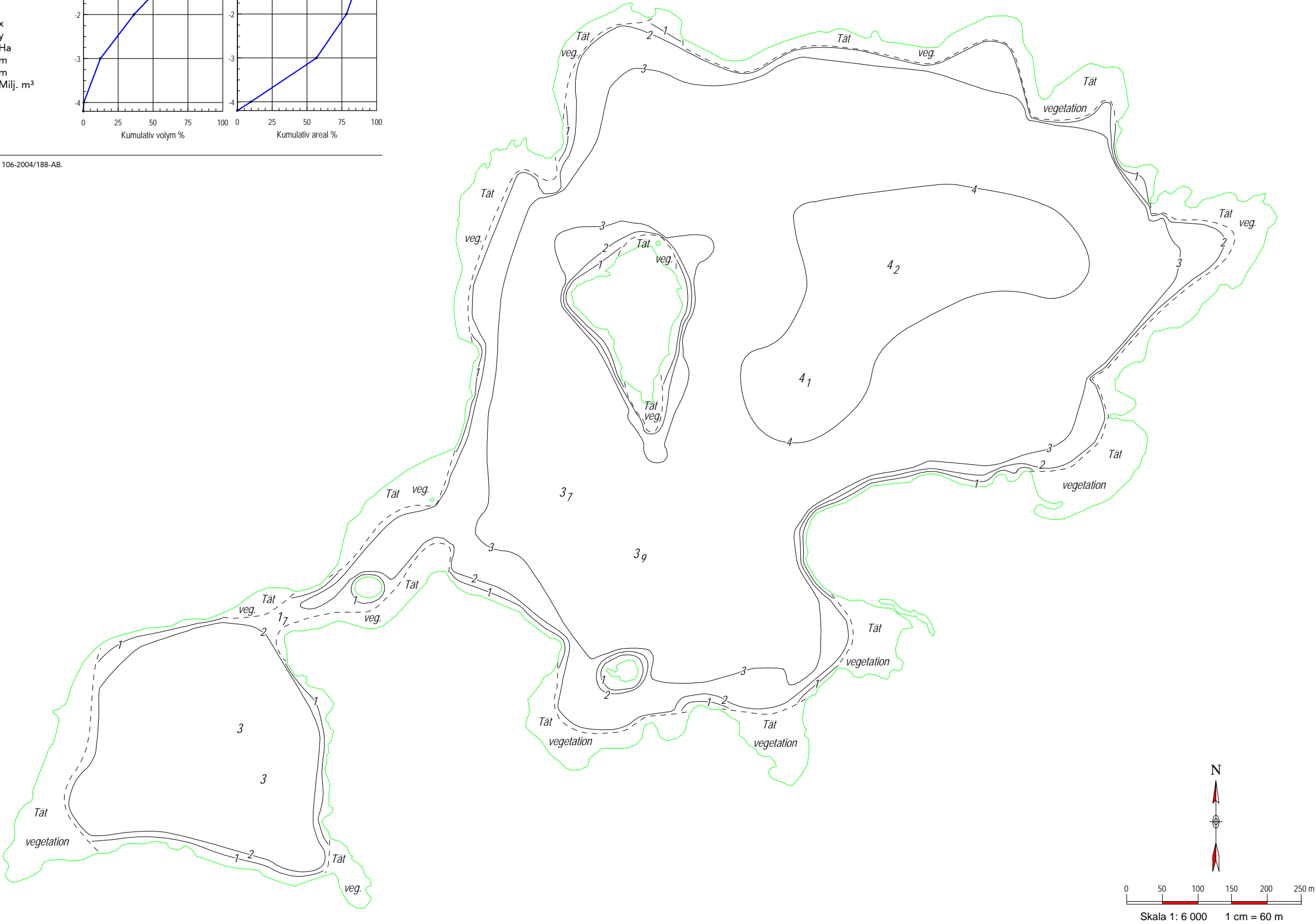
Sjömätning och layout:  
Anders Svahnberg, Myrica AB, Värnamo, 2009.

Utllopskoordinat (SMHI) . . . . .	664255	x
	165148	y
Areal sjöyta . . . . .	94	Ha
Maxdjup . . . . .	4,2	m
Medeldjup . . . . .	2,8	m
Volym . . . . .	2,7	Milj. m³



5<sub>2</sub> Djupangivelser i meter<sub>decimeter</sub>

Strandlinjer: © Lantmäteriet, 2009. Ur Geografiska Sverigedata, 106-2004/188-AB.



En kartprodukt från **MYRICA ab**