

SKOGSVIKEN

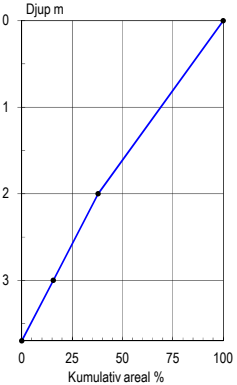
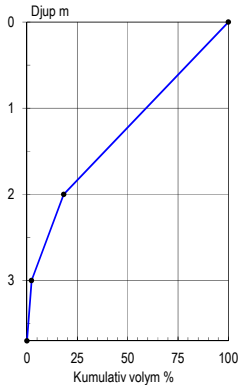
Sjö-ID 662813 167016

Djupangivelser i meter, refererande till vattenstånd 20 cm under
ovansida stor sten i utloppet, se foto.

Ofullständigheter och avvikelser från angivna djup kan förekomma.
Båtrafik efter kartan sker på egen risk.

Ekolodad med båt, 2 721 lodskott med individuell GPS
positionering. Projektion: Sweref 99 TM.

Huvudavrinningsområde.	59060	Kustområde
Areal sjöyta	63	Ha
Maxdjup	3,7	m
Medeldjup	1,6	m
Volym	1,0	Milj. m³
Årlig avrinning (SMHI 1961-1990) .	5,1	Milj. m³
Teor. oms.-tid	0,2	År
Högh (Källa: Wikipedia)	0,1	m

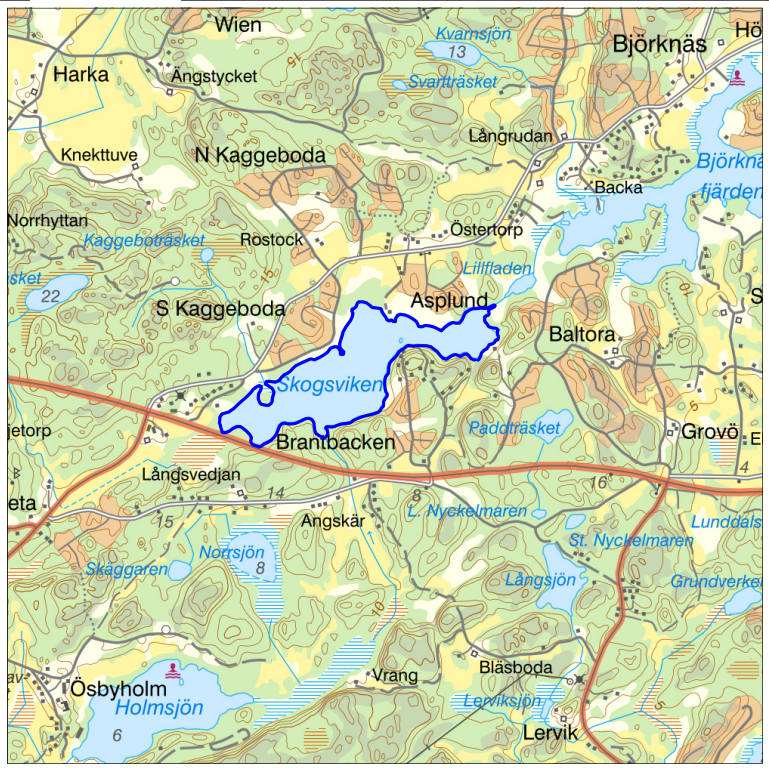


Sjömätning: Markus Udén, Sportfiskekartor.se, 2019.
Layout: Anders Svahnberg, Myrica AB, 2019.

3₂ Djupangivelser i meterdecimeter



Kartöversikt



Skala 1:50 000. Ur karta 50 000 © Lantmäteriet.

Ref-vattenyta 20 cm under ovansida stor sten i utloppet.

