

EDSSSJÖN

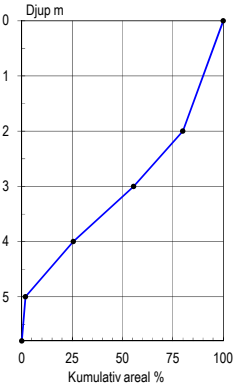
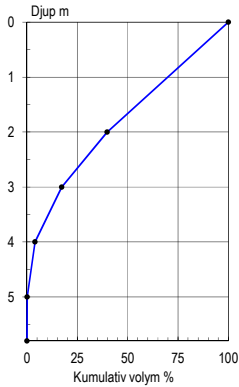
Sjö-ID 660010 161773

Djupangivelser i meter.

Ofullständigheter och avvikelser från angivna djup kan förekomma.  
Båttrafik efter kartan sker på egen risk.

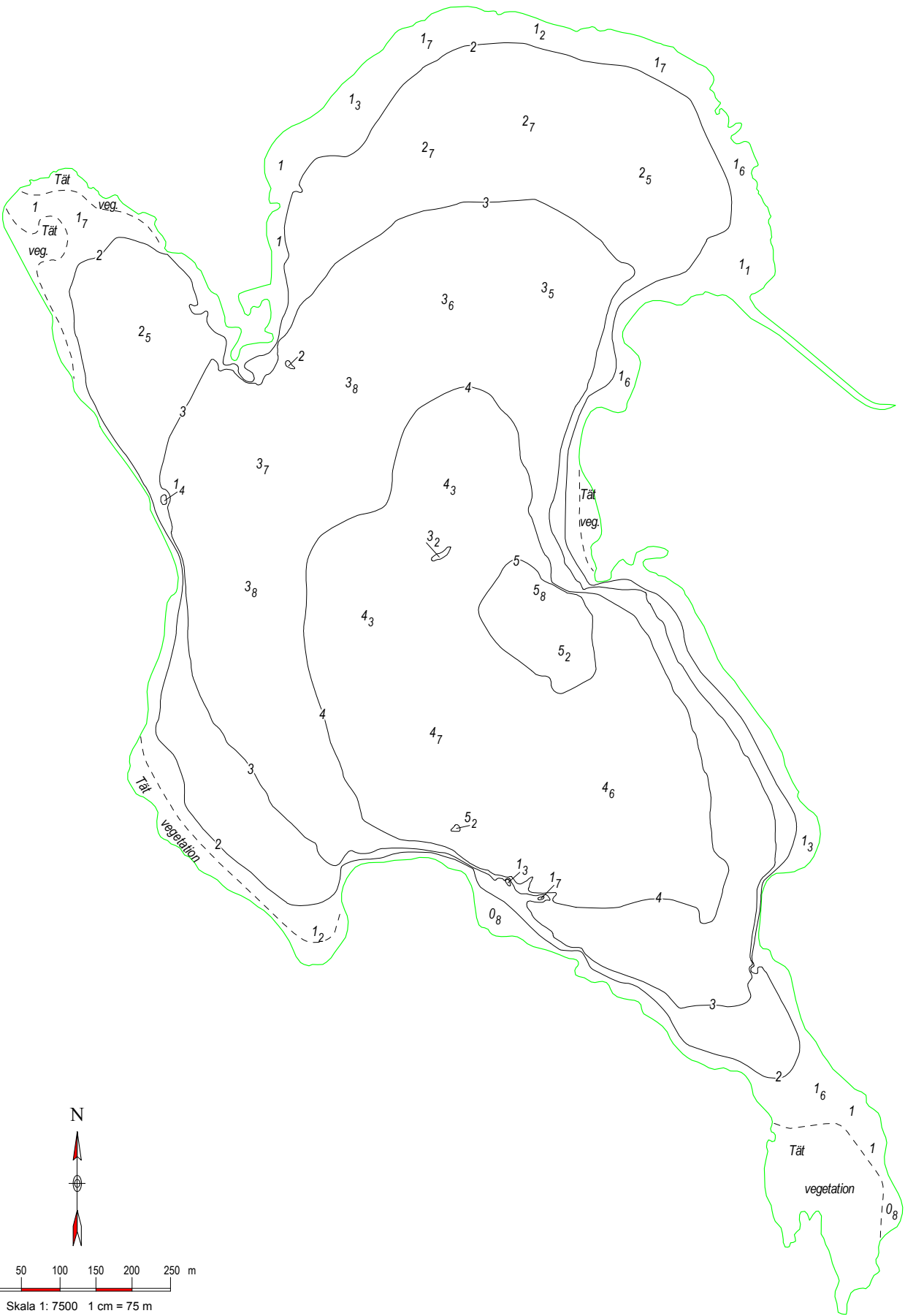
Ekolodad med båt, 214 838 lodskott med individuell GPS  
positionering. Projektion: Sweref 99 TM.

Huvudavrinningsområde. ....	61000	Norrström
Areal sjöyta .....	96	Ha
Maxdjup .....	5,8	m
Medeldjup .....	3,0	m
Volym .....	2,9	Milj. m³
Årlig avrinning (SMHI 1961-1990) .	26	Milj. m³
Teor. oms.-tid .....	0,1	År
Högh (Källa: Terrängkartan). ....	3	m

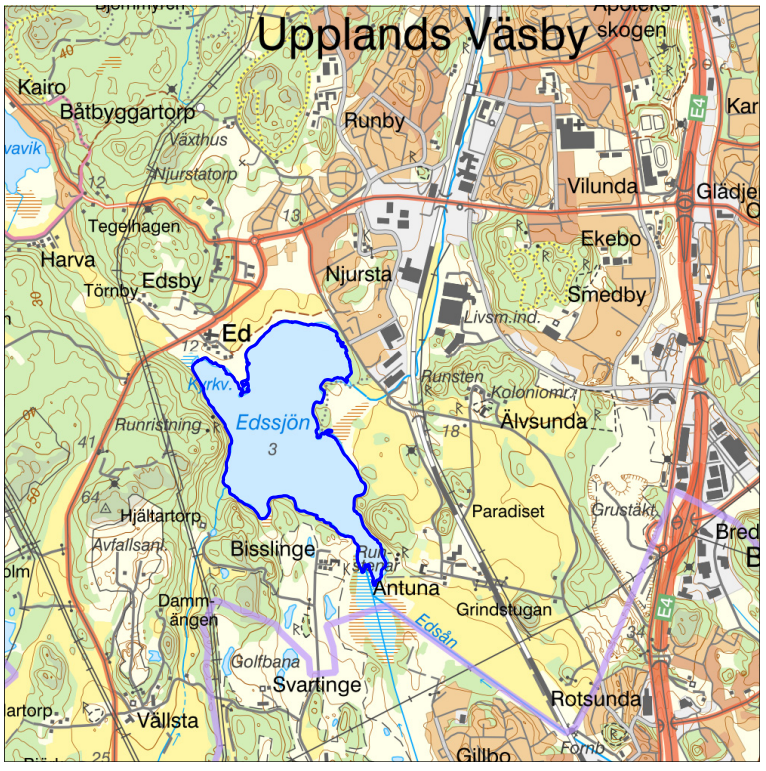


32 Djupangivelser i meterdecimeter

Sjömätning: Sportfiskarna, 2016.  
Layout: Anders Svahnberg, Myrica AB, 2019.



Kartöversikt



Skala 1:50 000. Ur karta 50 000 © Lantmäteriet.

En kartprodukt från **MYRICA** ab