

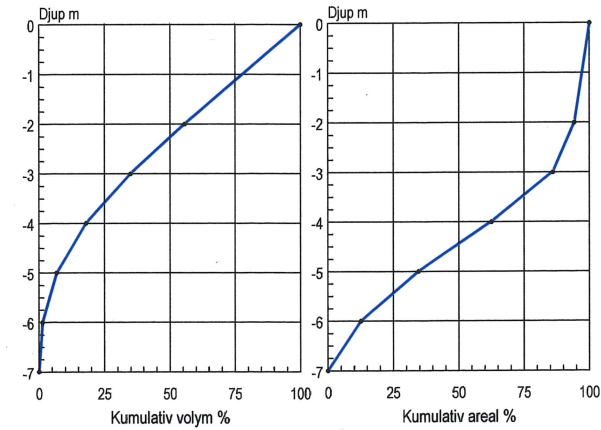
TREKANTEN

657902 162594 Stockholms stad, Stockholms län

Topografiskt kartblad: 10I NO
Djupangivelser i meter, refererande till vattenstånd 0,67 m ö h (RH00). Ofullständigheter och avvikelser från angivna djup kan förekomma. Båttrafik efter kartan sker på egen risk. Projektion Gauss, RT 90 2,5 gon väst.

Ekolodad med båt, 899 lodskott med individuell dGPS (2 m) positionering.

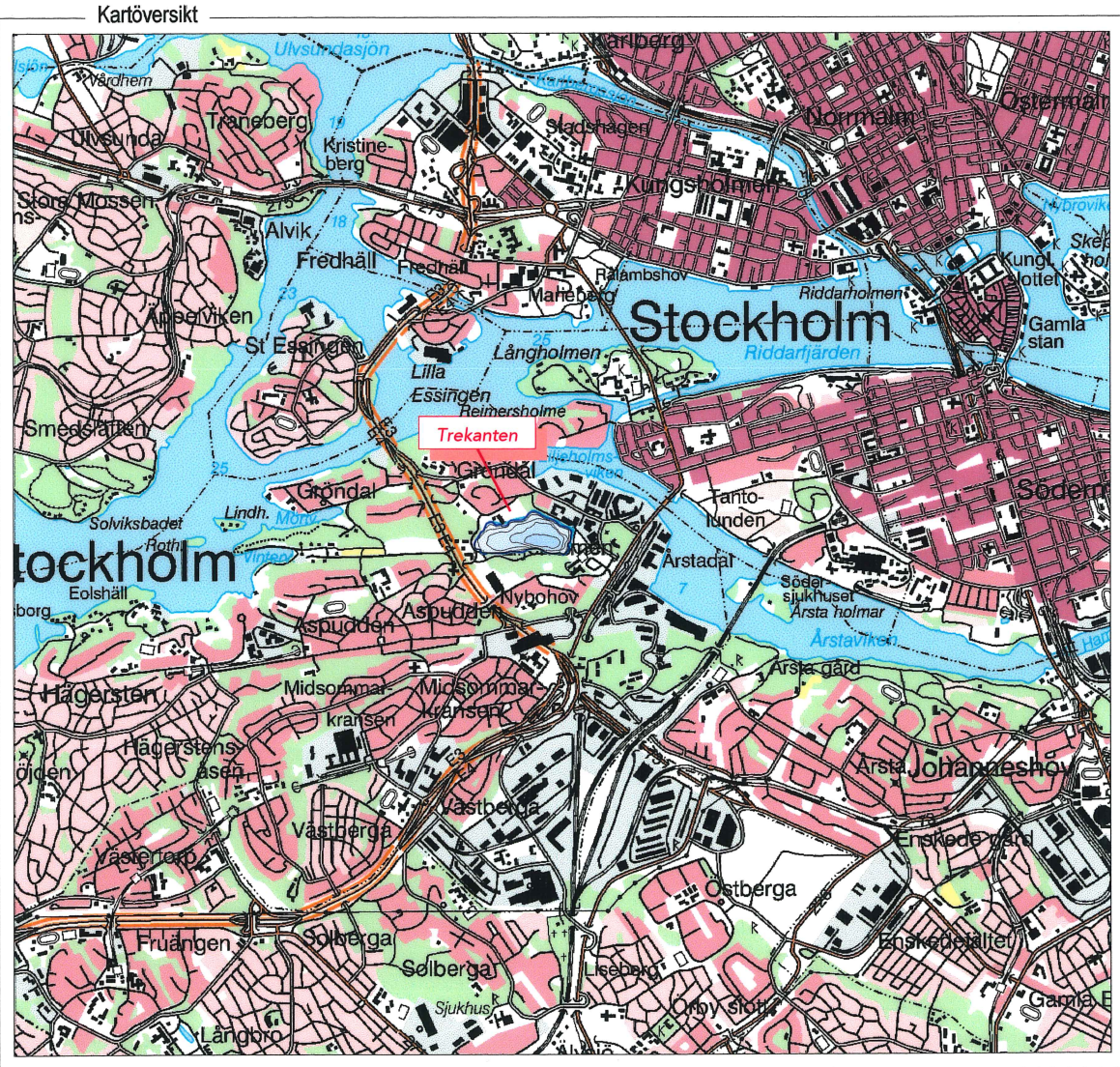
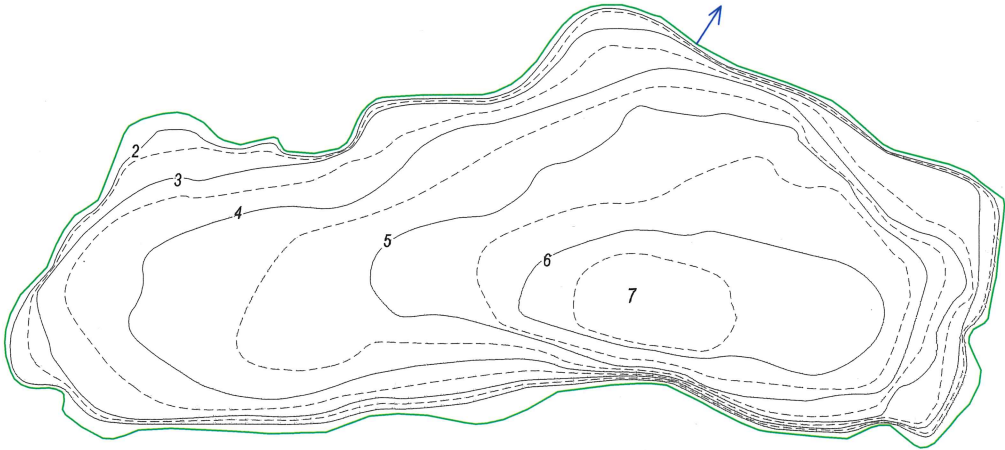
Huvudavrinningsområde . . .	61	Mälaren
Areal sjöyta	13,0	Ha
Maxdjup	7,0	m
Medeldjup	4,4	m
Volym	0,570	Milj. m ³
Strandlinjens längd inkl öar	1 690	m
Antal öar - (areal >0,01 ha) areal	-	Ha
Avr.- område (utloppet).	0,72*	Km ²
Avrinningstal (SMHI 1961-90) . . .	6	L/skm ²
Årlig avrinning	0,13	Milj. m ³
Teor. oms.-tid	4,2	År
Höj	0,67	m



Sjömätning och layout: Anders Svahnberg, Myrica AB, Värnamo. 1999.

* Avrinningsområdets areal planeras revideras under år 2000.

5₂ Djupangivelser i meterdecimeter
----- 0,5 m ekvidistans



Skala 1:50 000. Ur Gröna kartan, © Lantmäteriverket, Gävle. Medgivande 507-99-2149.

