

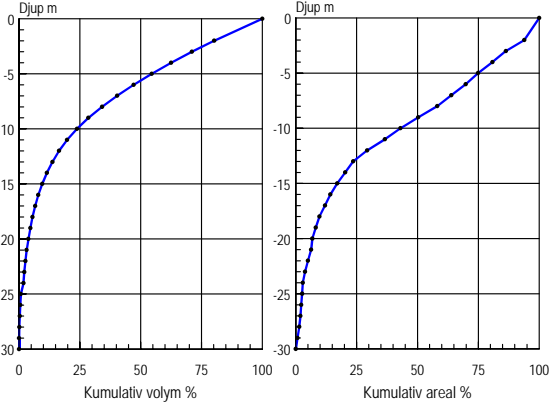
TULLINGESJÖN

Sjön: 61:93 Botkyrka/Huddunge kommuner, Stockholms län

Djupangivelser i meter, refererande till vattenstånd 0,31 m ö h (RH00). Ofullständigheter och avvikelser från angivna djup kan förekomma. Båttrafik efter kartan sker på egen risk. Projektion Gauss, RT 90 2,5 gon väst.

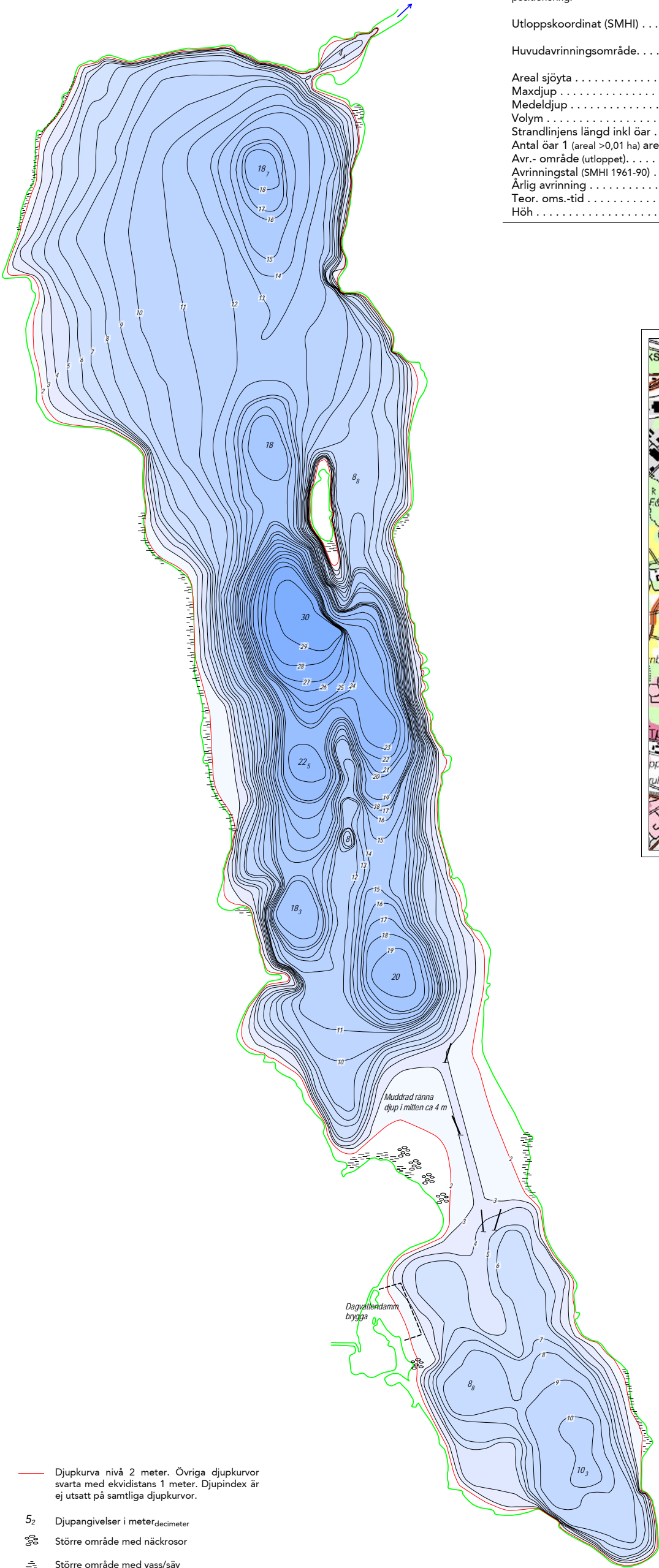
Ekolodad med båt, 7 629 lodskott med individuell GPS positionering.

Utloppskoordinat (SMHI)	656939	x
	161809	y
Huvudavrinningsområde.	61	Mälaren-Norrström
Areal sjöyta	168	Ha
Maxdjup	30,0	m
Medeldjup	9,8	m
Volym	16,4	Milj. m³
Strandlinjens längd inkl öar	10 200	m
Antal öar 1 (areal >0,01 ha) areal . .	0,5	Ha
Avr.- område (utloppet).	76	Km²
Avrinningstal (SMHI 1961-90)	7	L/skm²
Årlig avrinning	17	Milj. m³
Teor. oms.-tid	1,0	År
Höih	0,31	m (RH00)

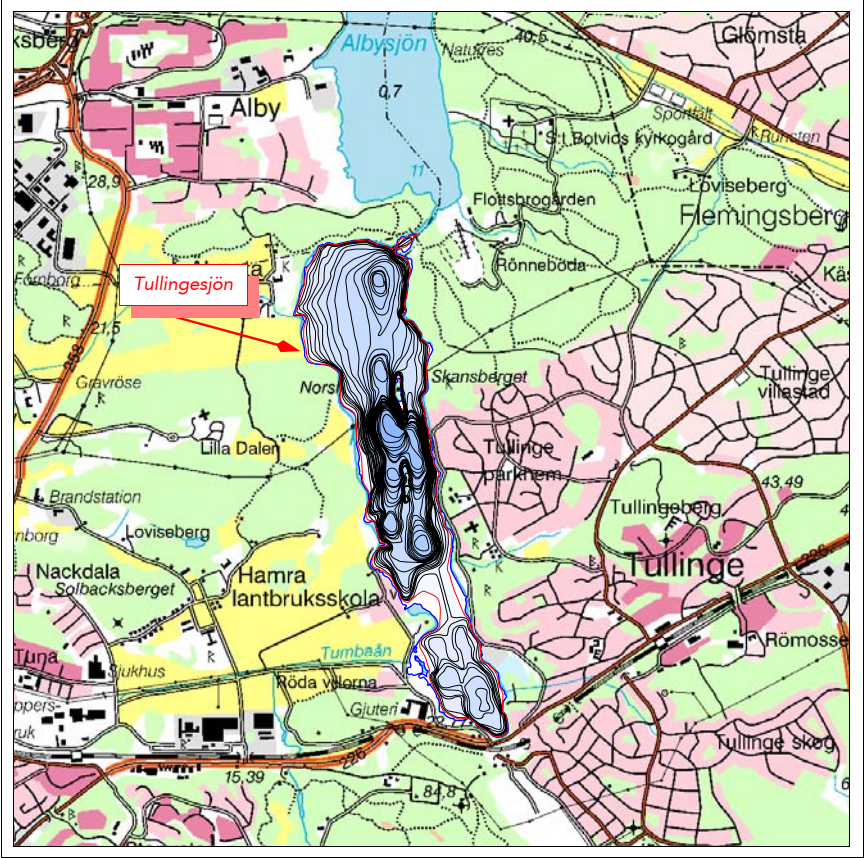


Sjömätning och layout: Anders Svahnberg, Myrica AB, Värnamo, 2005.

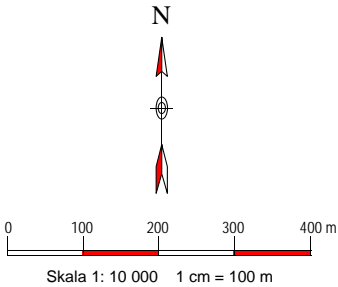
Strandlinjen © Lantmäterverket, 2005. Ur GSD-Geografiska Sverigedata, Dnr 106-2004/188-D.



Kartöversikt



Skala 1:50 000. Ur karta © Lantmäterverket Gävle 2003. Medgivande M2005/1224.



En kartprodukt från **MYRICA ab**