

GETAREN

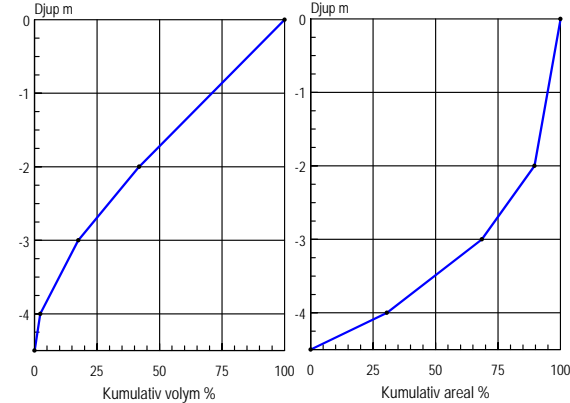
Sjönr: 62/63:96

Botkyrka kommun, Stockholms län

Djupangivelser i meter, refererande till vattenstånd 32,43 m ö h (RH00). Ofullständigheter och avvikelser från angivna djup kan förekomma. Båttrafik efter kartan sker på egen risk. Projektion Gauss, RT 90 2,5 gon väst.

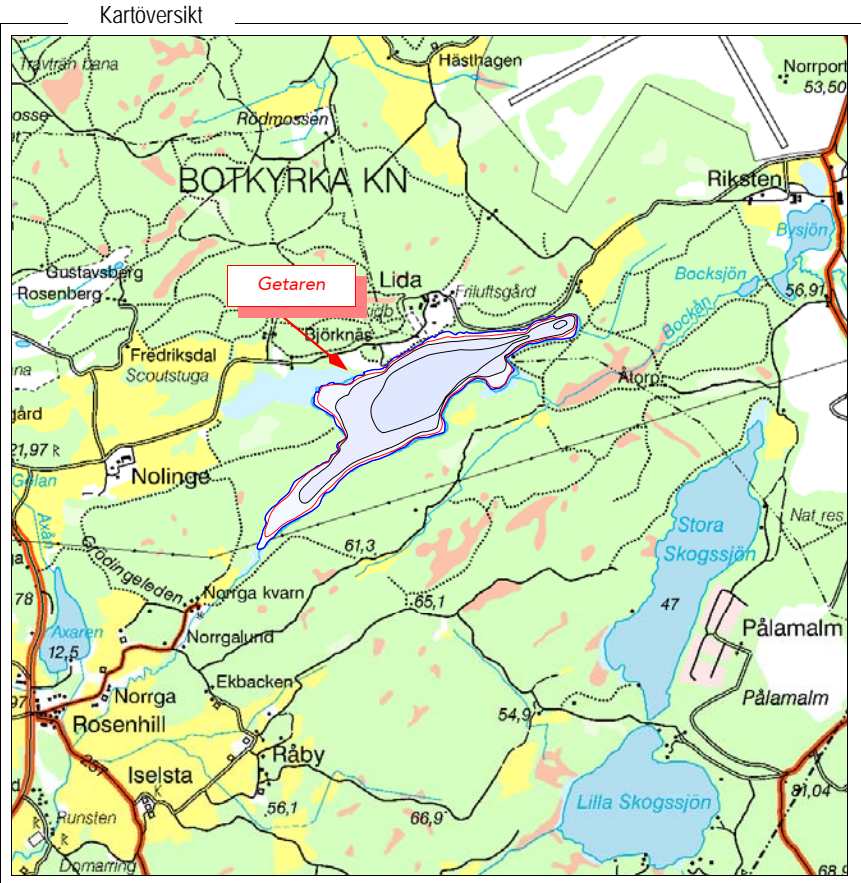
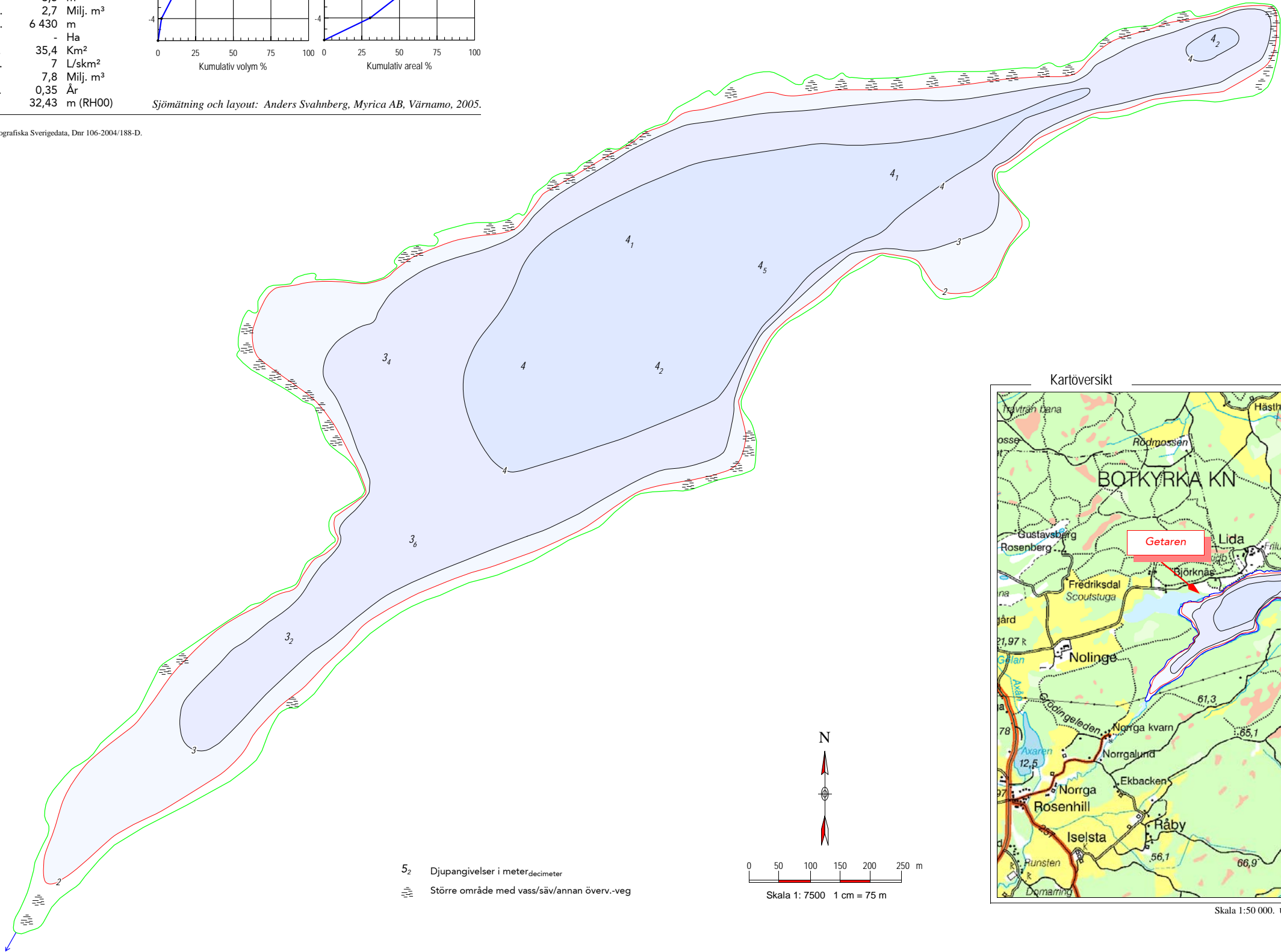
Ekolodad med båt, 4 413 lodskott med individuell GPS positionering.

Utllopskoordinat (SMHI)	656040	x
	161753	y
Huvudavrinningsområde.	62/63	Kustomr.
Areal sjöyta	78	Ha
Maxdjup	4,5	m
Medeldjup	3,5	m
Volym	2,7	Milj. m³
Strandlinjens längd inkl öar	6 430	m
Antal öar - (areal >0,01 ha) areal . .	-	Ha
Avr.- område (utloppet).	35,4	Km²
Avrinningstal (SMHI 1961-90)	7	L/skm²
Årlig avrinning	7,8	Milj. m³
Teor. oms.-tid	0,35	År
Höh	32,43	m (RH00)



Sjömätning och layout: Anders Svahnberg, Myrica AB, Värnamo, 2005.

Strandlinjen © Lantmäteriverket, 2005. Ur GSD-Geografiska Sverigedata, Dnr 106-2004/188-D.



Skala 1:50 000. Ur karta © Lantmäteriverket Gävle 2003. Medgivande M2005/1224.