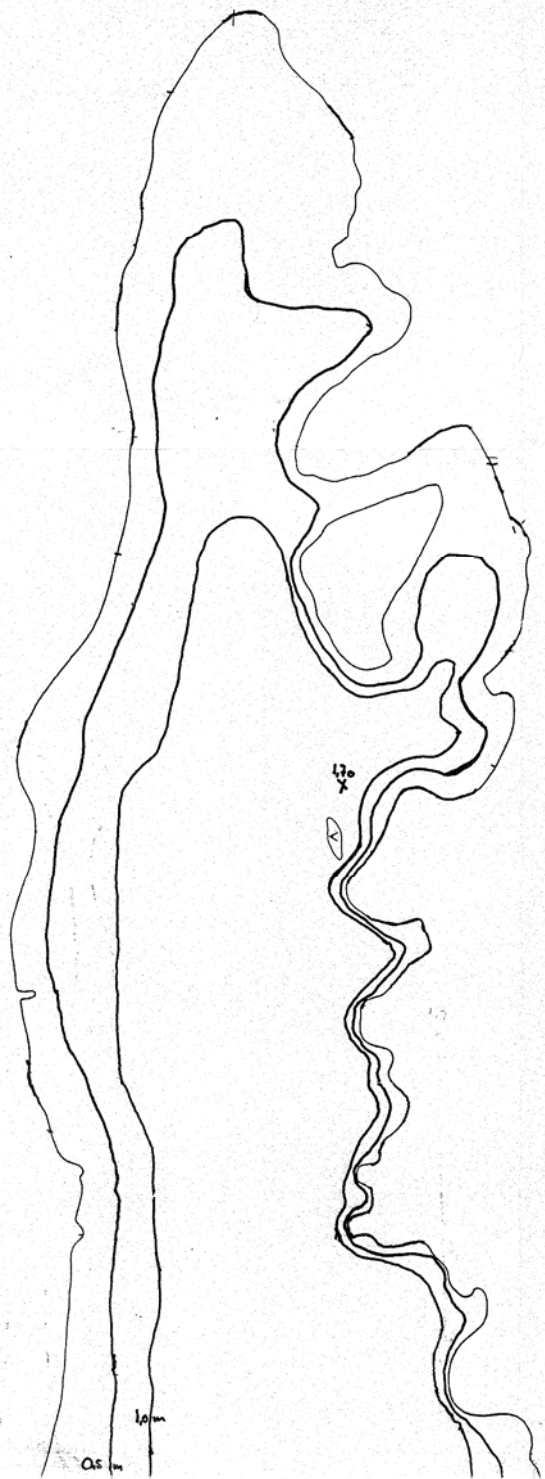
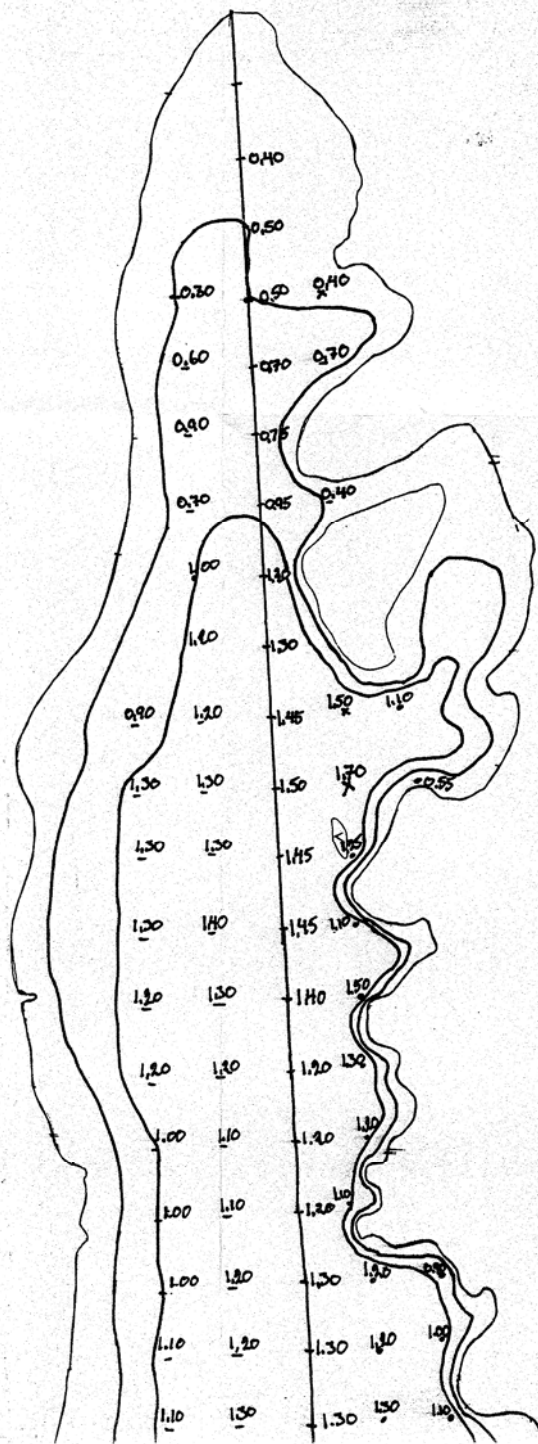


121-35




N



N



SJÖDJUPKARTA FÖR: Logsjön
 SJÖRUMMENS ENLIGT SHM: 655588-144442
 TOPOGRAFISKT KARTBLAD: 10 E So 2
 LÄN: 18 Örebro
 KOMMUN: Örebro
 HUVUDAVRINGSOMRÅDE/VATTENDRAG: 61-121
 SKALA: 1: 5000
 UTFÖRD MED EKOLOG/HANDLOD/ANNAT SÄTT: Handlod från is
 ANTAL KUSSLINJER/LODSKOTT: 127 lodskott
 UTFÖRD: DATUM: 86-03-10
 AV: Peder Fröberg m fl
 FÖRETAG: Örebro Kommun
 VATTENSTAND VID MÄTTELLFÄLLET: Normalt



SJÖDJUPKARTA FÖR: Logsjön
 SJÖRUMMENS ENLIGT SHM: 655588-144442
 TOPOGRAFISKT KARTBLAD: 10 E So 2
 LÄN: 18 Örebro
 KOMMUN: Örebro
 HUVUDAVRINGSOMRÅDE/VATTENDRAG: 61-121
 SKALA: 1: 5000
 UTFÖRD MED EKOLOG/HANDLOD/ANNAT SÄTT: Handlod från is
 ANTAL KUSSLINJER/LODSKOTT: 127 lodskott
 UTFÖRD: DATUM: 86-03-10
 AV: Peder Fröberg m fl
 FÖRETAG: Örebro Kommun
 VATTENSTAND VID MÄTTELLFÄLLET: Normalt

121-35

SJÖNR DJUPARKIV:

KARTNR DJUPARKIV: 0-0136