

FAGERSJÖN

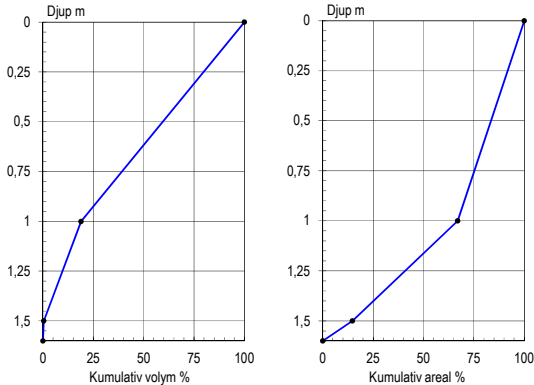
Sjö-ID 655060 161703

Djupangivelser i meter, refererande till vattenstånd 19 cm under ovasida skyddsror vattenintag till pumpstation, se foto.

Ofullständigheter och avvikelser från angivna djup kan förekomma. Båttrafik efter kartan sker på egen risk.

Ekolodad med båt, 1 629 lodskott med individuell GPS positionering. Projektion: Sweref 99 TM.

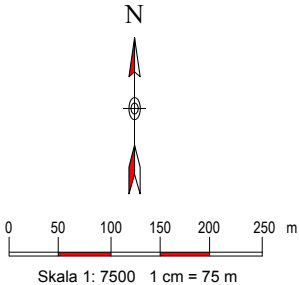
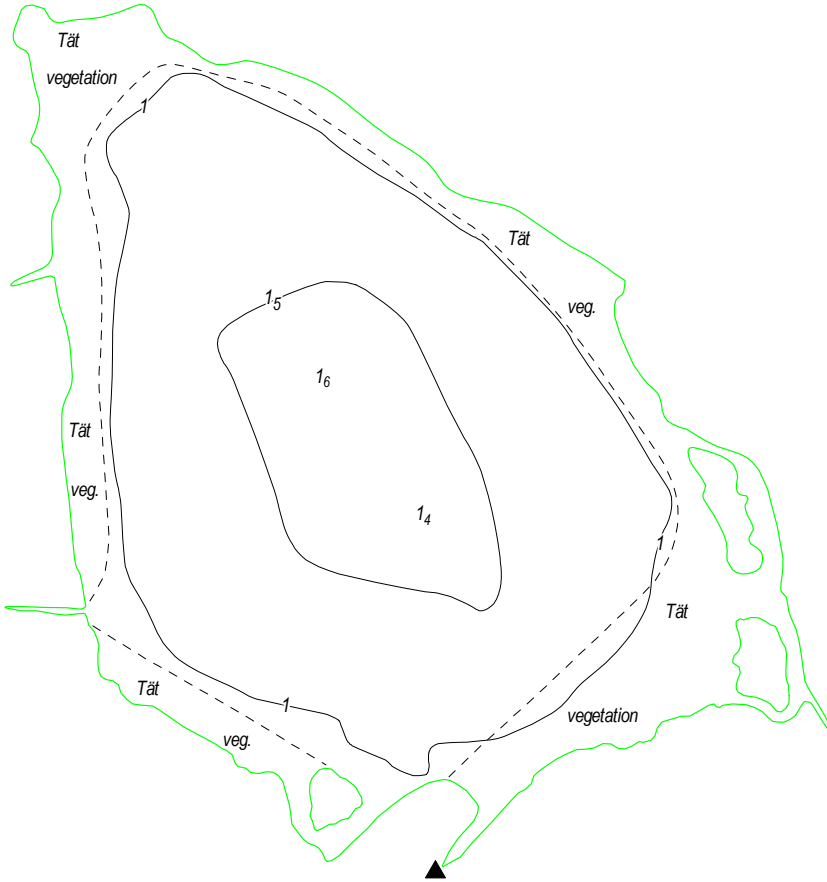
Huvudavrinningsområde.	62063	Kustområde
Areal sjöyta	39	Ha
Maxdjup	1,6	m
Medeldjup	1,0	m
Volym	0,40	Milj. m³
Årlig avrinning (SMHI 1961-1990) .	0,60	Milj. m³
Teor. oms.-tid	0,7	År
Höih (Källa: Terrängkartan).	38	m



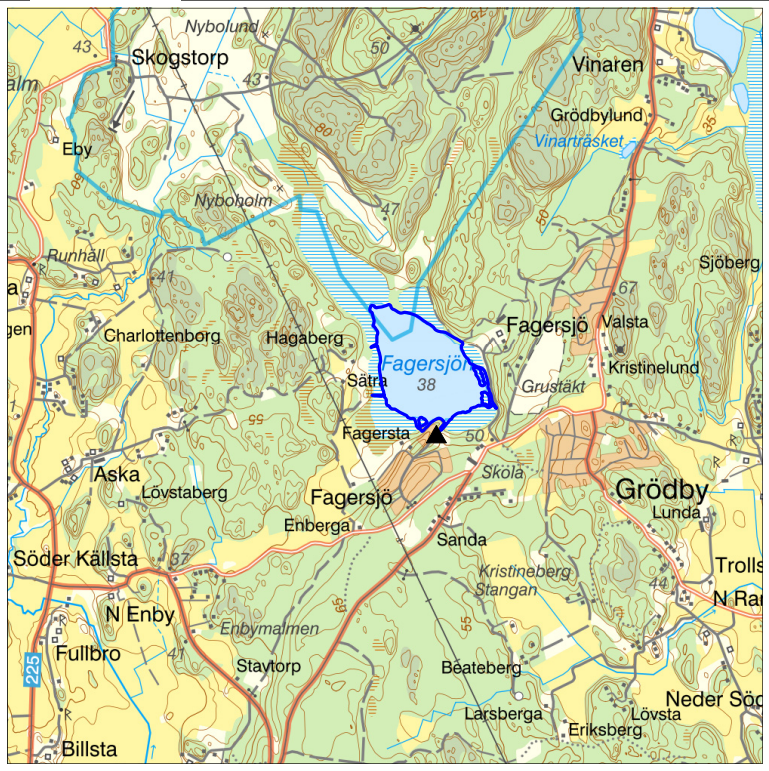
Sjömätning: Markus Udén, Sportfiskekartor.se, 2019.
Layout: Anders Svahnberg, Myrica AB, 2019.

32 Djupangivelser i meterdecimeter

Ref-vattenyta 19 cm under ovasida skyddsror vattenintag till pumpstation markerad med ▲ på djupkartan och översiktskartan.



Kartöversikt



Skala 1:50 000. Ur karta 50 000 © Lantmäteriet.