

SKILLÖTSJÖN

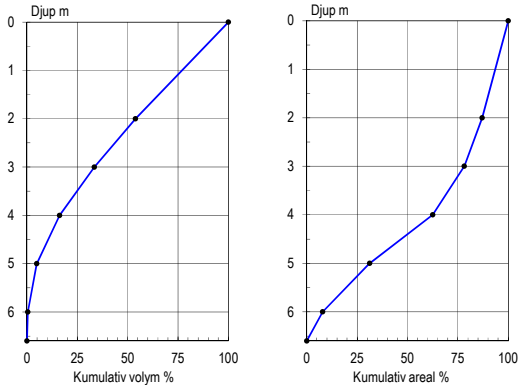
Sjö-ID 654847 158874

Djupangivelser i meter, refererande till vattenstånd 47 cm under markering på sten vid järnvägsbanken, se foto.

Ofullständigheter och avvikelser från angivna djup kan förekomma. Båttrafik efter kartan sker på egen risk.

Ekolodad med båt, 4 307 lodskott med individuell GPS positionering. Projektion: Sweref 99 TM.

Huvudavrinningsområde.....	63000	Trosaån
Areal sjöyta ^{*)}	104	Ha
Maxdjup.....	6,6	m
Medeldjup ^{*)}	4,1	m
Volym ^{*)}	4,2	Milj. m³
Årlig avrinning (SMHI 1961-1990) .	4,1	Milj. m³
Teor. oms.-tid ^{*)}	4,7	År
Högh (Källa: Terrängkartan).....	27	m



Sjömätning: Markus Udén, Sportfiskekartor.se, 2019.
Layout: Anders Svahnberg, Myrica AB, 2019.

^{*)}Delen norr om järnvägen är ej inräknad.

3₂ Djupangivelser i meterdecimeter

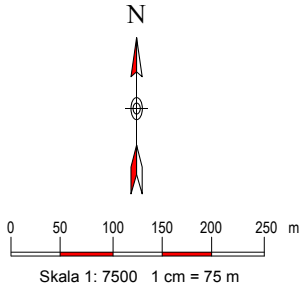
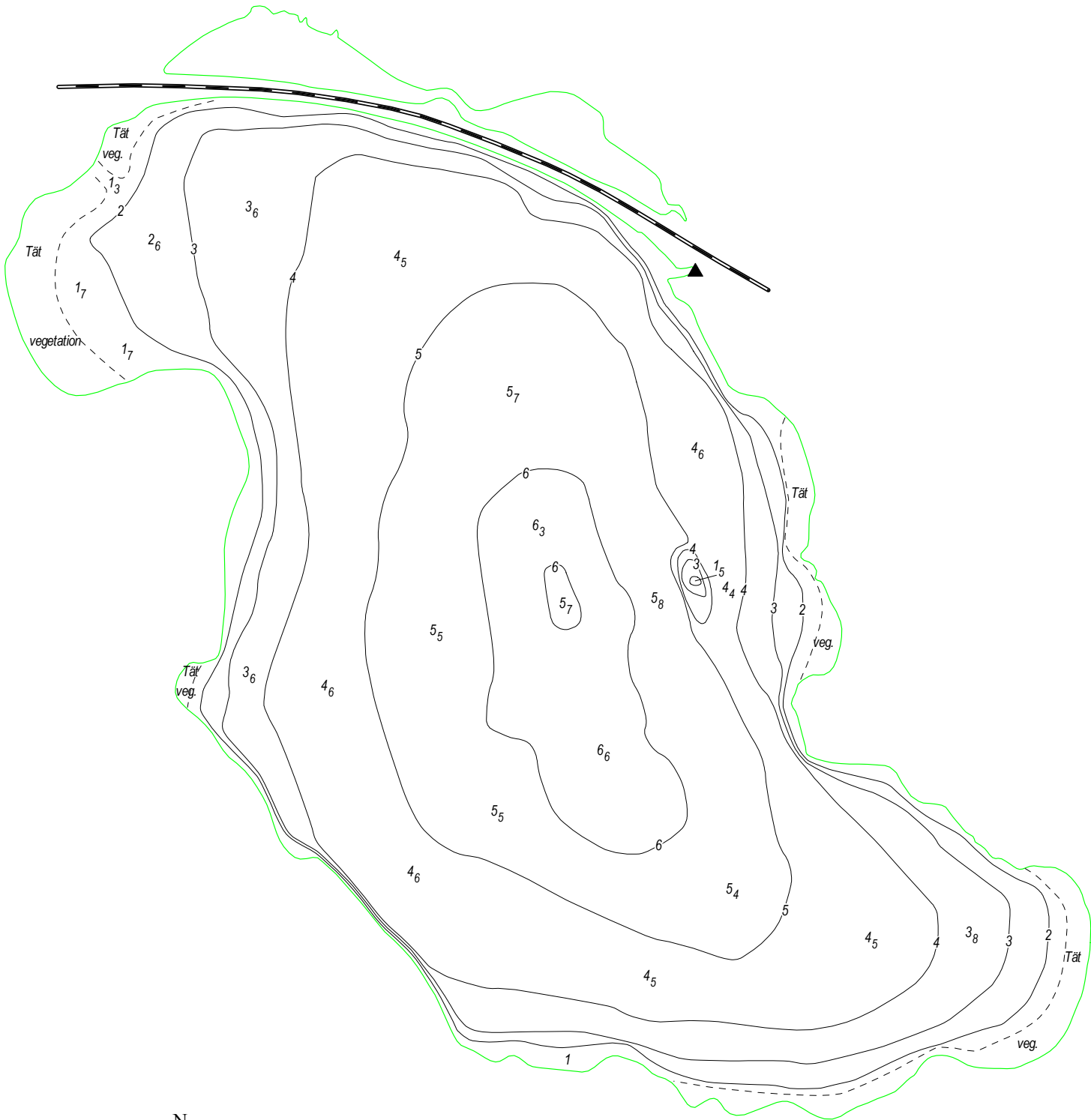
Ref-vattenyta 47 cm under markering på sten vid järnvägsbanken markerad med ▲ på djupkartan och översiktskartan.



Kartöversikt



Skala 1:50 000. Ur karta 50 000 © Lantmäteriet.



En kartprodukt från **MYRICA** ab