

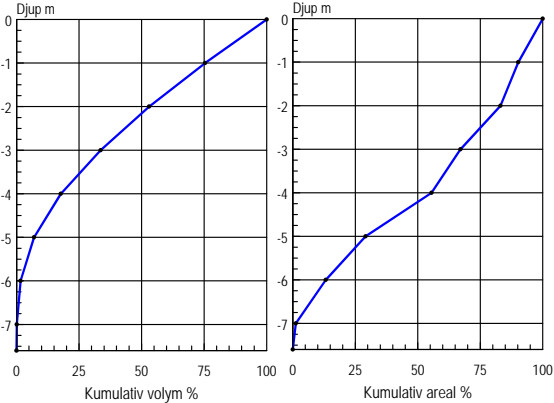
FJÄTTERSJÖN

Djupangivelser i meter, refererande till vattenstånd vid landvegetationens gräns. Ofullständigheter och avvikelser från angivna djup kan förekomma. Båttrafik efter kartan sker på egen risk.

Sjömätning och layout:
Anders Svahnberg, Myrica AB, Värnamo, 2011.

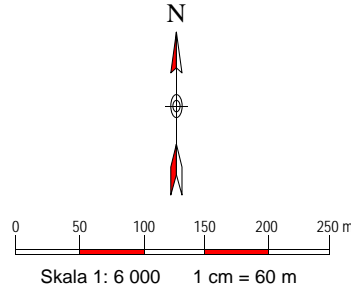
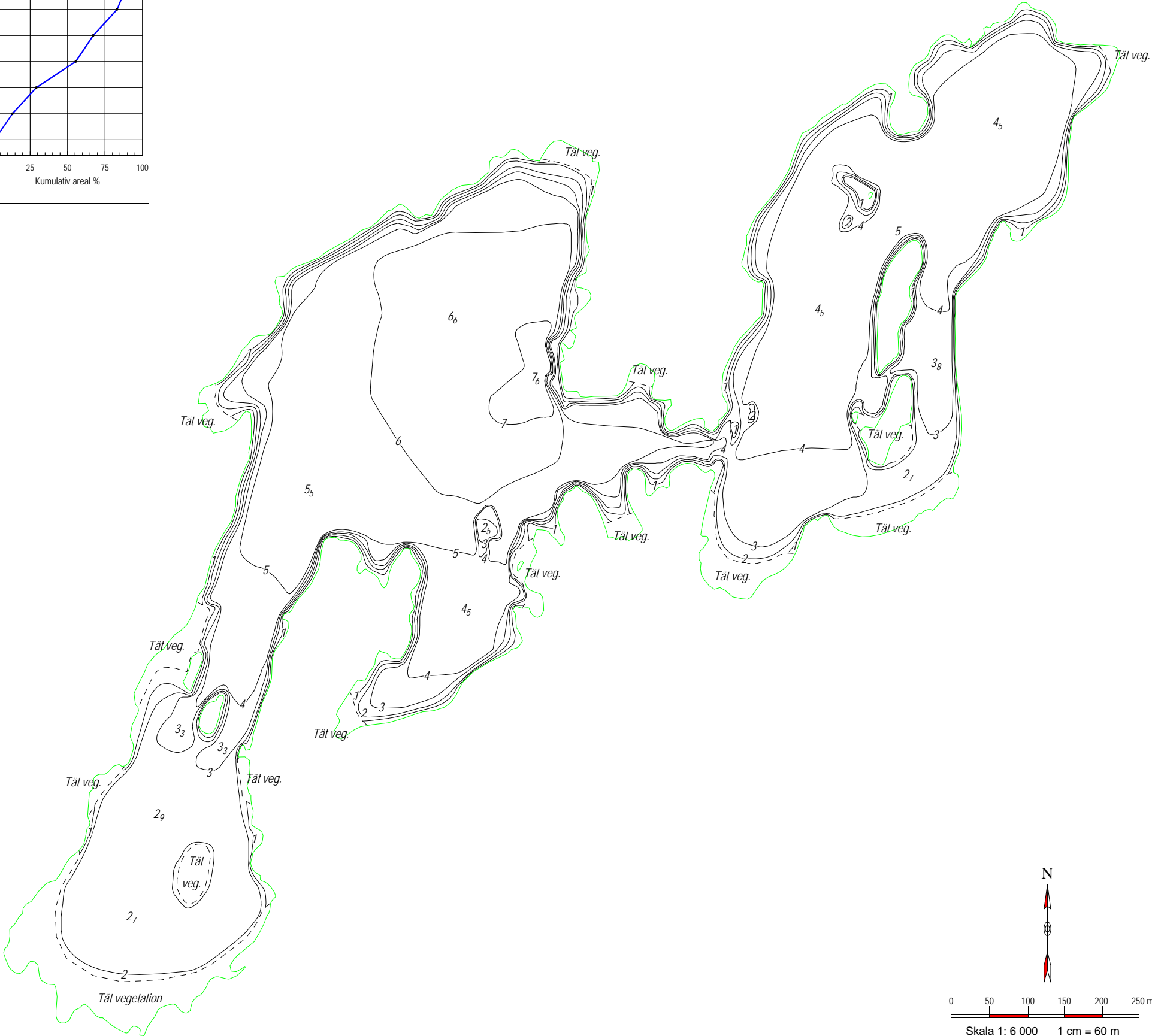
Utllopskoordinat (SMHI)	653600	x
	162119	y
Areal sjöyta	59	Ha
Maxdjup	7,6	m
Medeldjup	3,9	m
Volym	2,3	Milj. m³

5₂ Djupangivelser i meterdecimeter
Ekvidistans djupkurvor 1 m



Strandlinjer: © Lantmäteriet, 2009. Ur Geografiska Sverigedata, 106-2004/188-AB.

© Varje form av kopiering, spridande eller mångfaldigande av kartan, helt eller delvis, inkluderat överföring till datamedia är förbjuden enligt lagen om upphovsrätt.



En kartprodukt från **MYRICA ab**