




RÖDSJÖN

643746 140074 Habo kommun, Jönköpings län

Huvudavrinningsområde	670	
Höjd över havet	228	m
Areal	0,07	km ²
Maxdjup	5,6	m
Medeldjup	2,7	m
Volym	0,19	m ³ (miljoner m ³)
Avr.-område	-	km ²
Teor. oms.-tid	-	år

Djupangivelser i meter, avvikelser kan förekomma.
Djupangivelser refererar till att vattenytan är vid
landvegetationens gräns. "normalvattenstånd".
"x" markerar maxdjupet.

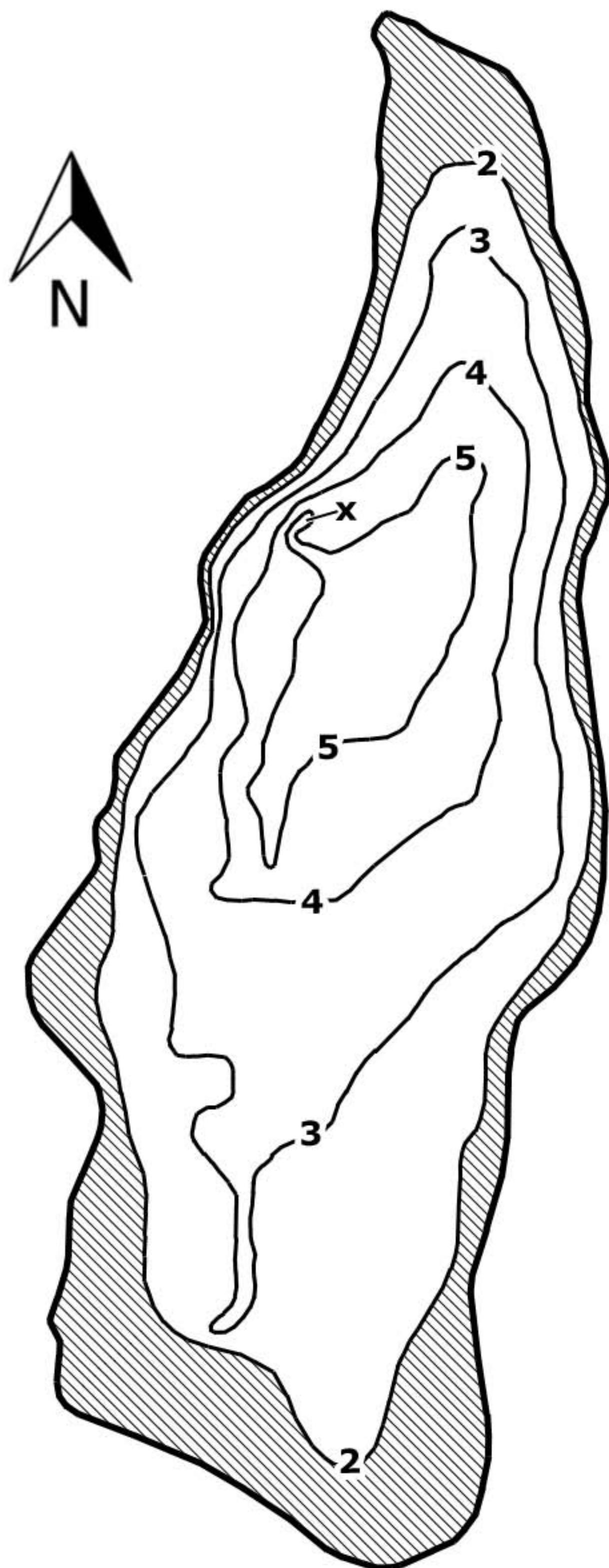
Upprättad 2013:
Cybera, Mikael Melle

 = $\leq 2,0$ m

Kartöversikt RÖDSJÖN



0 100 m




RÖDSJÖN

643746 140074 Habo kommun, Jönköpings län

Huvudavrinningsområde	670	
Höjd över havet	228	m
Areal	0,07	km ²
Maxdjup	5,6	m
Medeldjup	2,7	m
Volym	0,19	m ³ (miljoner m ³)
Avr.-område	-	km ²
Teor. oms.-tid	-	år

Djupangivelser i meter, avvikelser kan förekomma.
Djupangivelser refererar till att vattenytan är vid landvegetationens gräns. "normalvattenstånd".
"x" markerar maxdjupet.

Upprättad 2013:
Cybera, Mikael Melle

 = $\leq 2,0$ m

Kartöversikt RÖDSJÖN



0 100 m