

# SVEDSJÖN

643708 139452 Tidaholm kommun

Huvudavrinningsområde	670
Höjd över havet	241,6 m
Areal	0,049 km <sup>2</sup>
Maxdjup	12,1 m
Medeldjup	5,6 m
Volym	0,27 m <sup>3</sup> (miljoner m <sup>3</sup> )
Avr.-område	9,611 km <sup>2</sup>
Teor. oms.-tid	0,04 år

Djupangivelser i meter, avvikelser kan förekomma.  
Djupangivelser refererar till att vattenytan är vid  
landvegetationens gräns. "normalvattenstånd".  
"x" markerar maxdjupet.

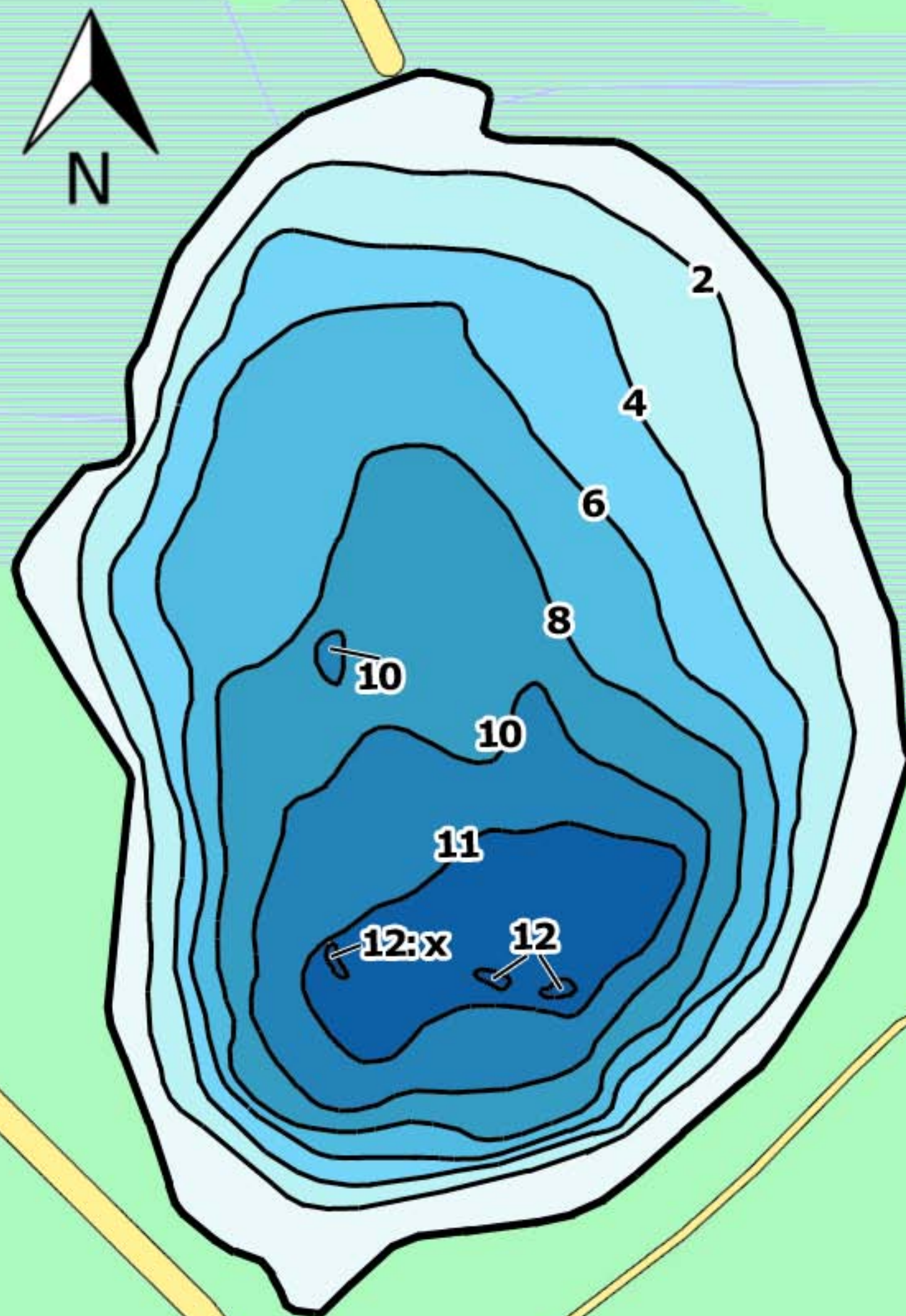
Upprättad 2013:  
Cybera, Mikael Melle

= ≤ 2,0 m

## Kartöversikt SVEDSJÖN



0 100 m






# SVEDSJÖN

643708 139452 Tidaholm kommun

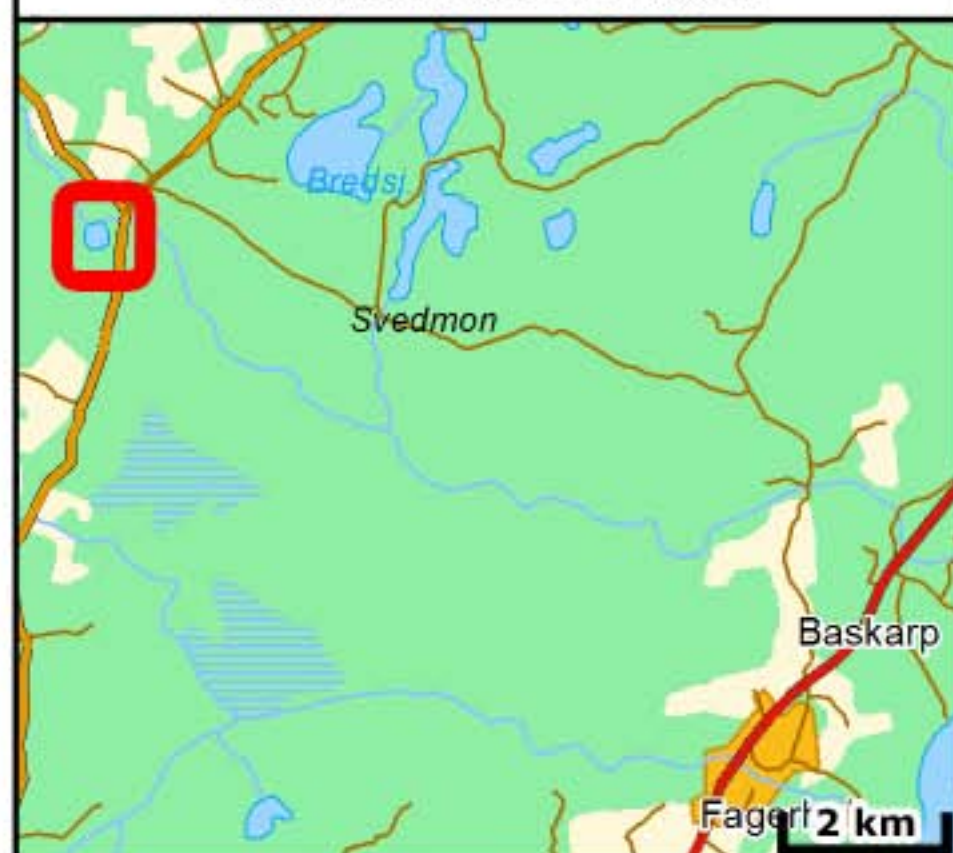
Huvudavrinningsområde	670
Höjd över havet	241,6 m
Areal	0,049 km <sup>2</sup>
Maxdjup	12,1 m
Medeldjup	5,6 m
Volym	0,27 m <sup>3</sup> (miljoner m <sup>3</sup> )
Avr.-område	9,611 km <sup>2</sup>
Teor. oms.-tid	0,04 år

Djupangivelser i meter, avvikelser kan förekomma.  
Djupangivelser refererar till att vattenytan är vid  
landvegetationens gräns. "normalvattenstånd".  
"x" markerar maxdjupet.

Upprättad 2013:  
Cybera, Mikael Melle

 =  $\leq 2,0$  m

## Kartöversikt SVEDSJÖN



0 100 m

