


BASTASJÖN

643658 140130 Habo kommun, Jönköpings län

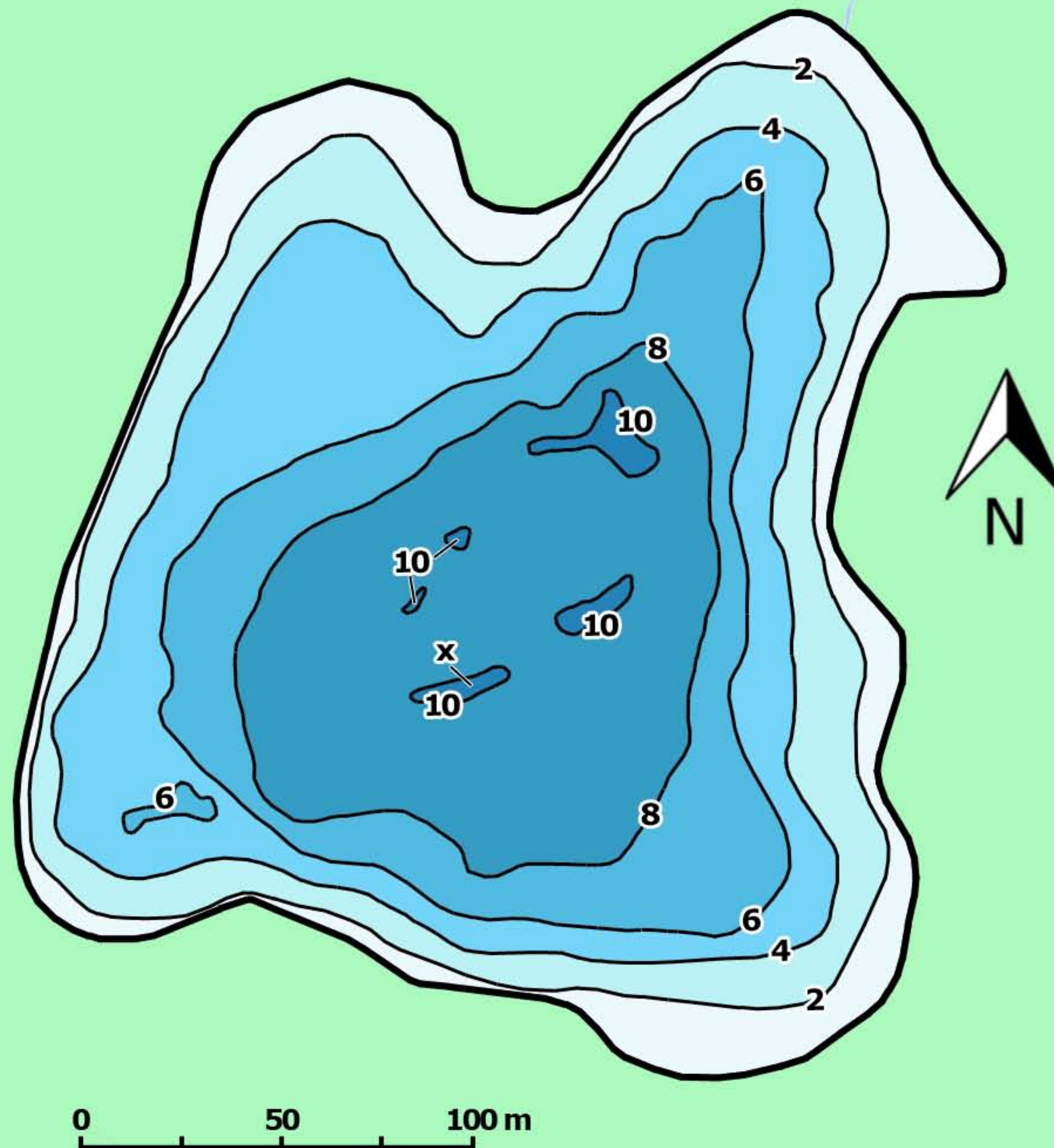
Huvudavrinningsområde	670	
Höjd över havet	228	m
Areal	0,046	km ²
Maxdjup	10,9	m
Medeldjup	5,18	m
Volym	0,24	m ³ (miljoner m ³)
Avr.-område	-	km ²
Teor. oms.-tid	-	år

Djupangivelser i meter, avvikelser kan förekomma.
Djupangivelser refererar till att vattenytan är vid
landvegetationens gräns. "normalvattenstånd".
"x" markerar maxdjupet.

Upprättad 2013:
Cybera, Mikael Melle

 = ≤ 2,0 m

Kartöversikt BASTASJÖN




BASTASJÖN

643658 140130 Habo kommun, Jönköpings län

Huvudavrinningsområde	670	
Höjd över havet	228	m
Areal	0,046	km ²
Maxdjup	10,9	m
Medeldjup	5,18	m
Volym	0,24	m ³ (miljoner m ³)
Avr.-område	-	km ²
Teor. oms.-tid	-	år

Djupangivelser i meter, avvikelser kan förekomma.
Djupangivelser refererar till att vattenytan är vid
landvegetationens gräns. "normalvattenstånd".
"x" markerar maxdjupet.

Upprättad 2013:
Cybera, Mikael Melle

 = ≤ 2,0 m

Kartöversikt BASTASJÖN

