


SYDVATTNET

643629 139720 Habo kommun, Jönköpings län

Huvudavrinningsområde	670	
Höjd över havet	239	m
Areal	0,19	km²
Maxdjup	10,9	m
Medeldjup	3,8	m
Volym	0,73	m³ (miljoner m³)
Avr.-område	13,15	km²
Teor. oms.-tid	0,27	år

Djupangivelser i meter, avvikelser kan förekomma.
Djupangivelser refererar till att vattenytan är vid
landvegetationens gräns. "normalvattenstånd".
"x" markerar maxdjupet.

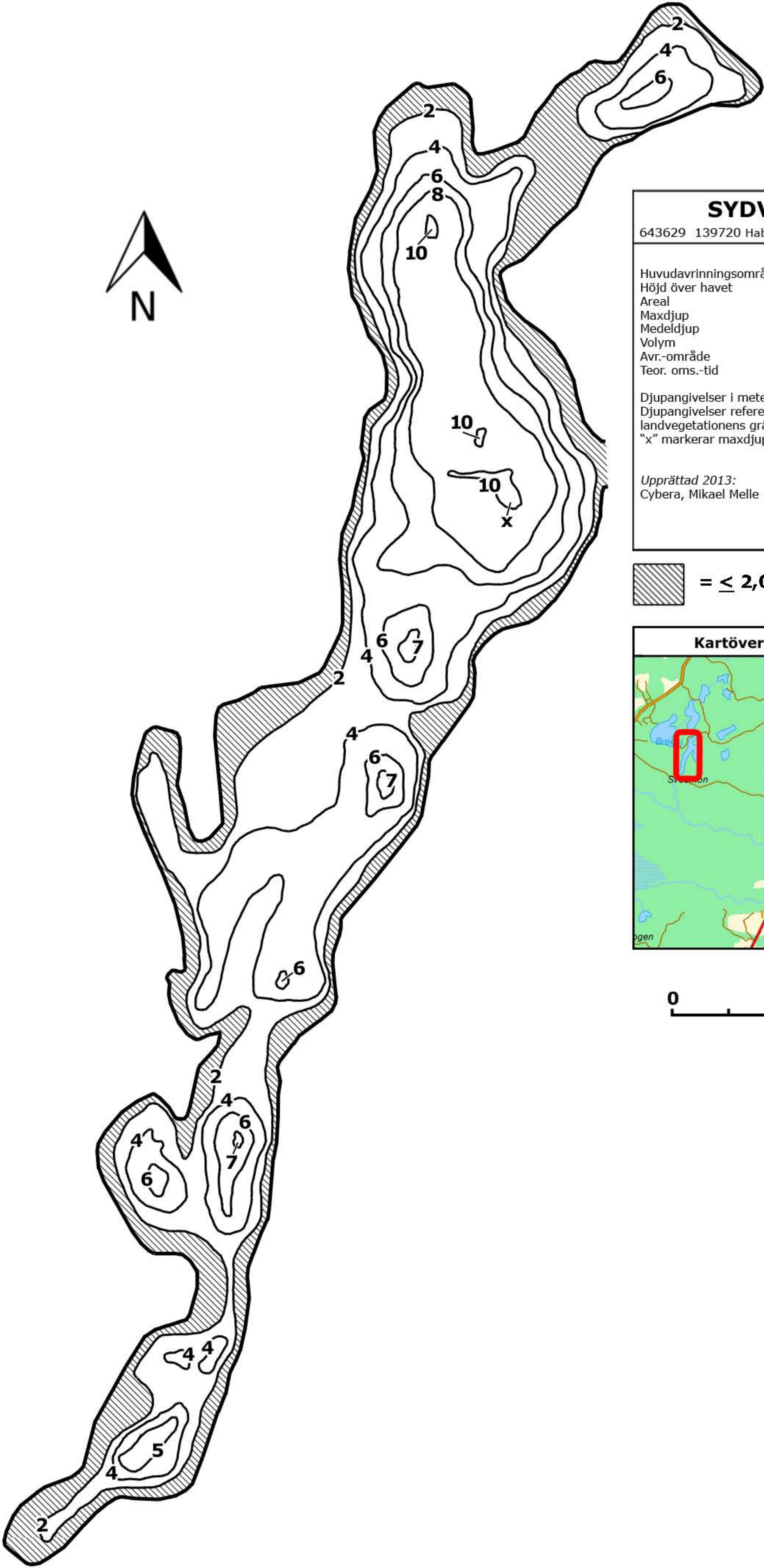
Upprättad 2013:
Cybera, Mikael Melle

 = ≤ 2,0 m

Kartöversikt SYDVATTNET



0 100 200 m




SYDVATTNET

643629 139720 Habo kommun, Jönköpings län

Huvudavrinningsområde	670	
Höjd över havet	239	m
Areal	0,19	km²
Maxdjup	10,9	m
Medeldjup	3,8	m
Volym	0,73	m³ (miljoner m³)
Avr.-område	13,15	km²
Teor. oms.-tid	0,27	år

Djupangivelser i meter, avvikelser kan förekomma.
Djupangivelser refererar till att vattenytan är vid landvegetationens gräns. "normalvattenstånd".
"x" markerar maxdjupet.

Upprättad 2013:
Cybera, Mikael Melle

 = ≤ 2,0 m



0 100 200 m