


ENSJÖN

643712 139788 Habo kommun, Jönköpings län

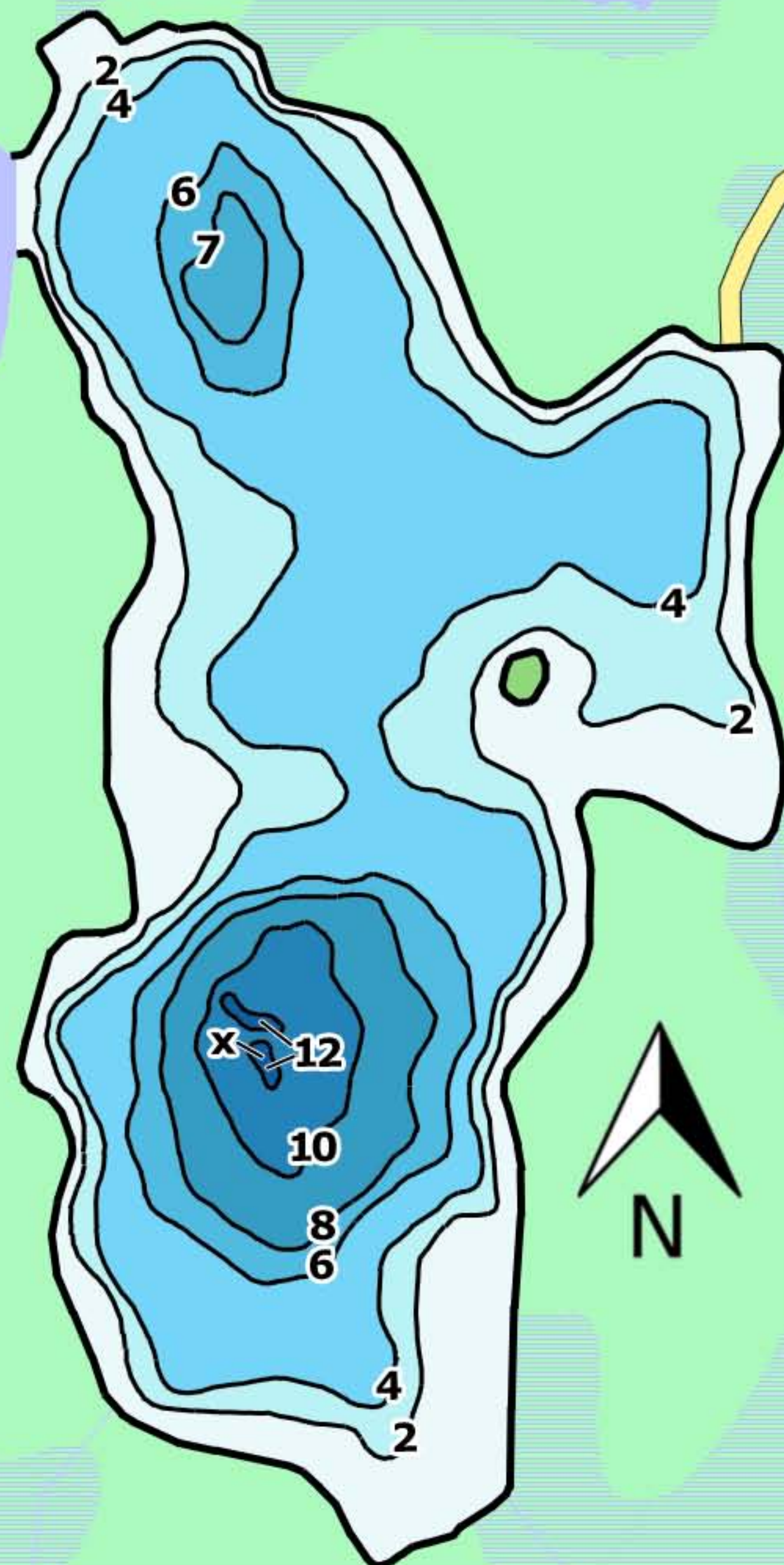
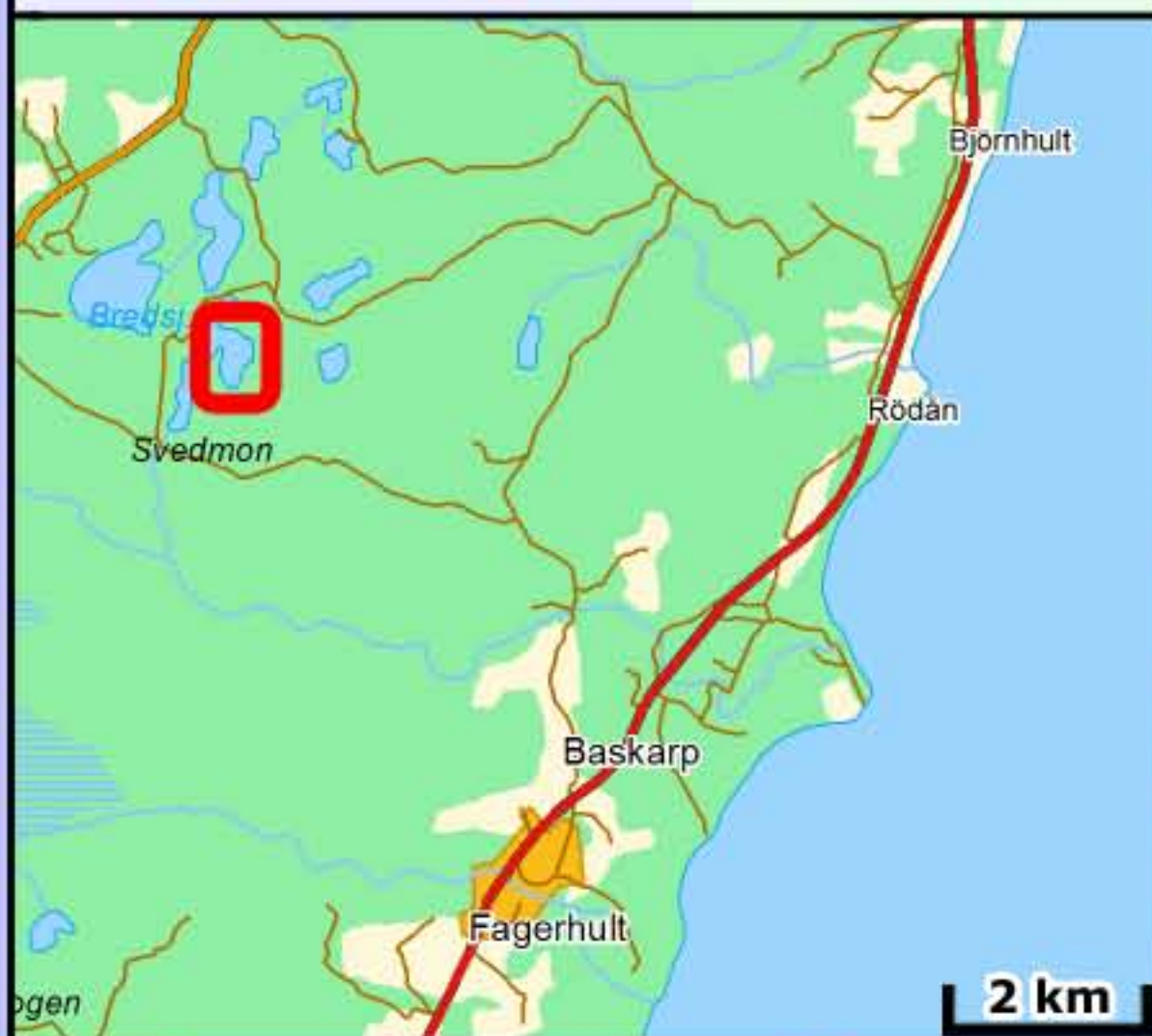
Huvudavrinningsområde	670	
Höjd över havet	239	m
Areal	0,11	km ²
Maxdjup	12,9	m
Medeldjup	3,9	m
Volym	0,44	m ³ (miljoner m ³)
Avr.-område	-	km ²
Teor. oms.-tid	-	år

Djupangivelser i meter, avvikelser kan förekomma.
Djupangivelser refererar till att vattenytan är vid landvegetationens gräns. "normalvattenstånd".
"x" markerar maxdjupet.

Upprättad 2013:
Cybera, Mikael Melle

 = $\leq 2,0$ m

Kartöversikt ENSJÖN



ENSJÖN

643712 139788 Habo kommun, Jönköpings län

Huvudavrinningsområde	670	
Höjd över havet	239	m
Areal	0,11	km ²
Maxdjup	12,9	m
Medeldjup	3,9	m
Volym	0,44	m ³ (miljoner m ³)
Avr.-område	-	km ²
Teor. oms.-tid	-	år

Djupangivelser i meter, avvikelser kan förekomma.
Djupangivelser refererar till att vattenytan är vid
landvegetationens gräns. "normalvattenstånd".
"x" markerar maxdjupet.

Upprättad 2013:
Cybera, Mikael Melle



= ≤ 2,0 m

Kartöversikt ENSJÖN



0 100 200 m

