

## FURUSJÖN

642474 139056 Habo kommun, Jönköpings län

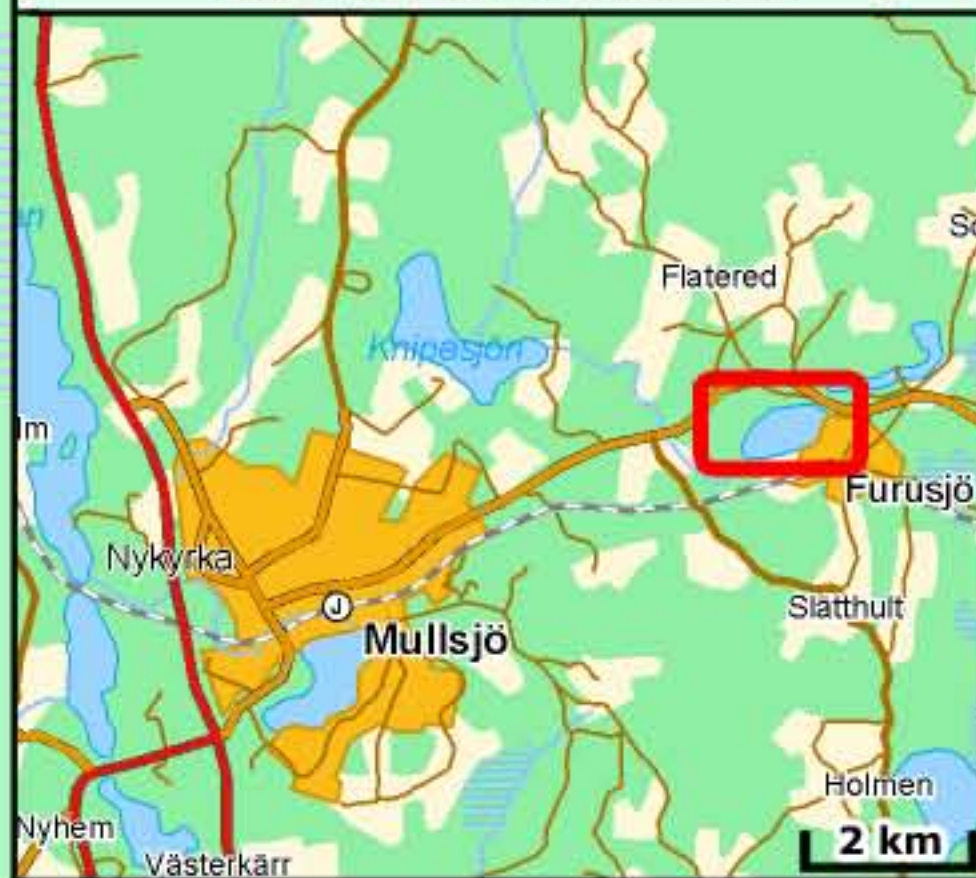
Huvudavrinningsområde	670
Höjd över havet	237 m
Areal	0,32 km <sup>2</sup>
Maxdjup	10,4 m
Medeldjup	4,0 m
Volym	1,26 m <sup>3</sup> (miljoner m <sup>3</sup> )
Avr.-område	28,88 km <sup>2</sup>
Teor. oms.-tid	- år

Djupangivelser i meter, avvikelser kan förekomma.  
Båttrafik efter djupkartan sker på egen risk.  
Djupangivelser refererar till att vattenytan är vid landvegetationens gräns. "normalvattenstånd".  
"x" markerar maxdjupet.

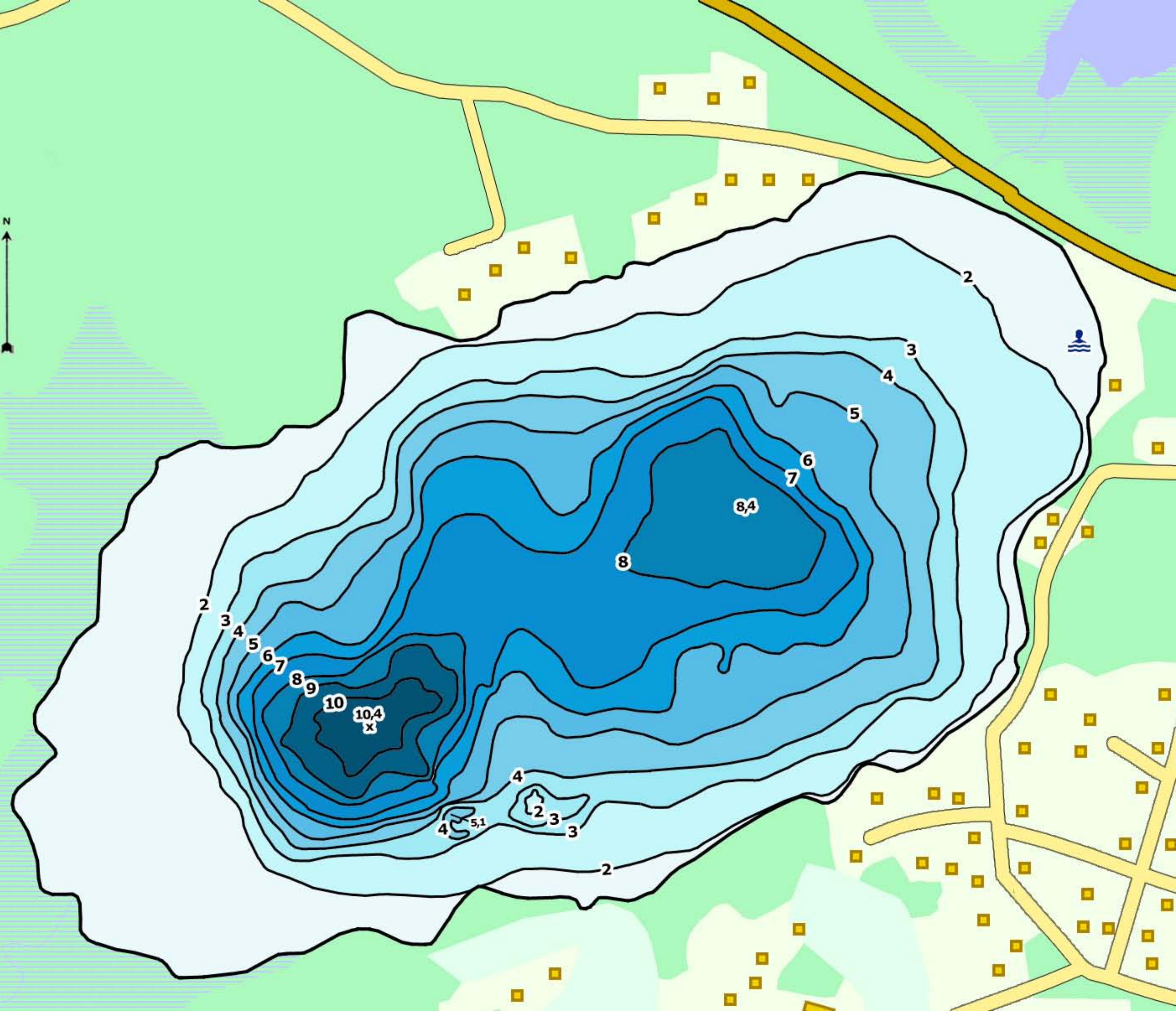
Upprättad 2010:  
Cybera, Mikael Melle

 = ≤ 2,0 m

### Kartöversikt FURUSJÖN



0 100 200 m






# FURUSJÖN

642474 139056 Habo kommun, Jönköpings län

Huvudavrinningsområde	670
Höjd över havet	237 m
Areal	0,32 km <sup>2</sup>
Maxdjup	10,4 m
Medeldjup	4,0 m
Volym	1,26 m <sup>3</sup> (miljoner m <sup>3</sup> )
Avr.-område	28,88 km <sup>2</sup>
Teor. oms.-tid	- år

Djupangivelser i meter, avvikelser kan förekomma.  
Båttrafik efter djupkartan sker på egen risk.  
Djupangivelser refererar till att vattenytan är vid landvegetationens gräns. "normalvattenstånd".  
"x" markerar maxdjupet.

Upprättad 2010:  
Cybera, Mikael Melle

 = ≤ 2,0 m

