


GRANARPSGÖLEN

639425 140026 Jönköpings kommun, Jönköpings län

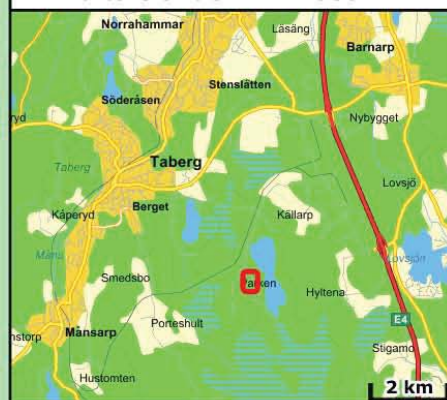
Huvudavrinningsområde	098, Lagan
Höjd över havet	219,8 m
Areal	0,015 km ²
Maxdjup	7,7 m
Medeldjup	3,25 m
Volym	50 m ³ (tusen m ³)
Avr.-område	- km ²
Teor. oms.-tid	- år

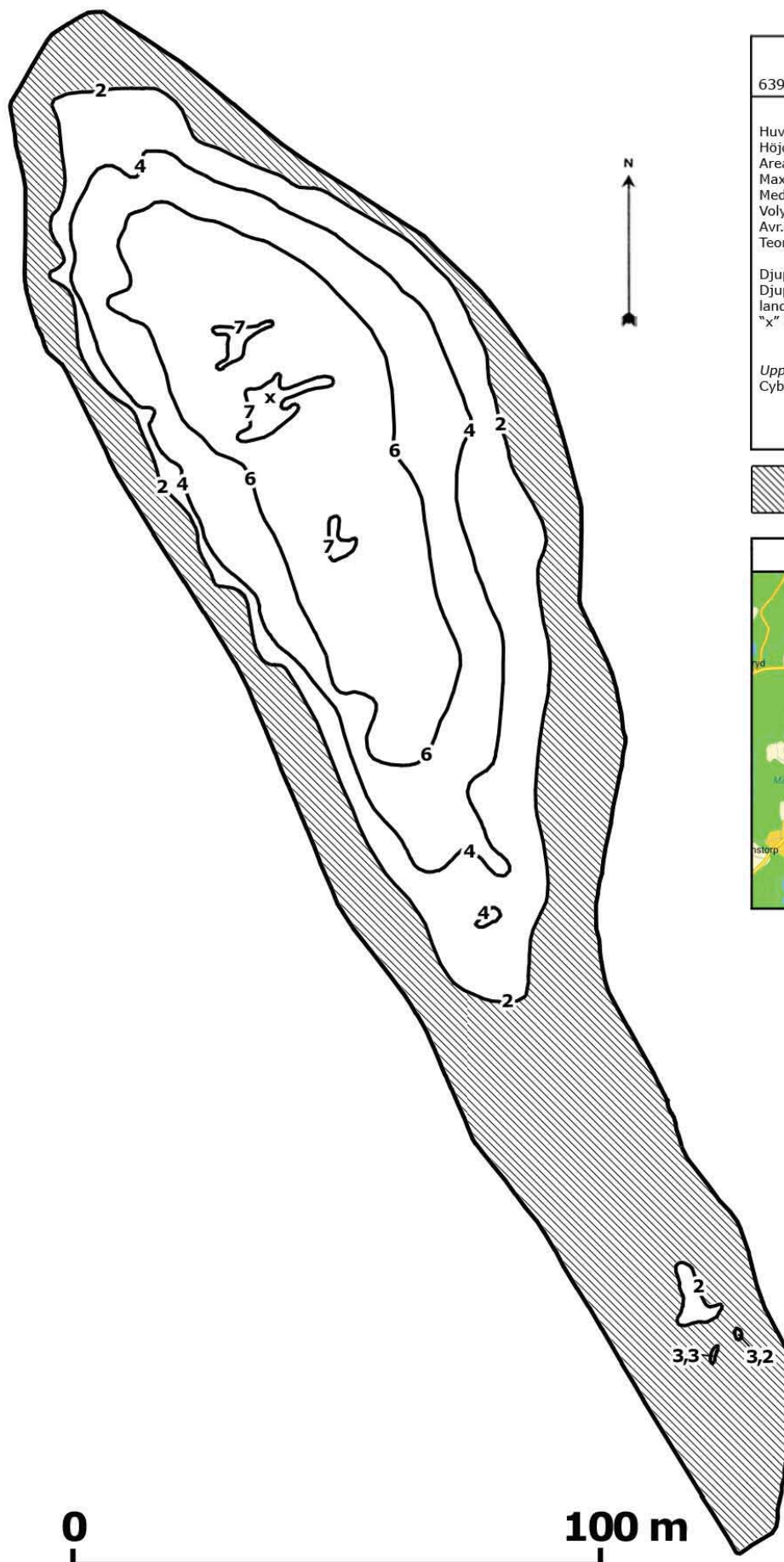
Djupangivelser i meter, avvikelser kan förekomma.
Djupangivelser refererar till att vattenytan är vid landvegetationens gräns. "normalvattenstånd".
"x" markerar maxdjupet.

Upprättad 2011:
Cybera, Mikael Melle

 = ≤ 2,0 m

Kartöversikt GRANARPSGÖLEN






GRANARPSGÖLEN

639425 140026 Jönköpings kommun, Jönköpings län

Huvudavrinningsområde	098, Lagan
Höjd över havet	219,8 m
Areal	0,015 km ²
Maxdjup	7,7 m
Medeldjup	3,25 m
Volym	50 m ³ (tusent m ³)
Avr.-område	- km ²
Teor. oms.-tid	- år

Djupangivelser i meter, avvikelser kan förekomma.
Djupangivelser refererar till att vattenytan är vid landvegetationens gräns. "normalvattenstånd".
"x" markerar maxdjupet.

Upprättad 2011:
Cybera, Mikael Melle

 = ≤ 2,0 m

Kartöversikt GRANARPSGÖLEN

