


KÄLLENÄSSJÖN

639367 138562 Jönköpings kommun, Jönköpings län

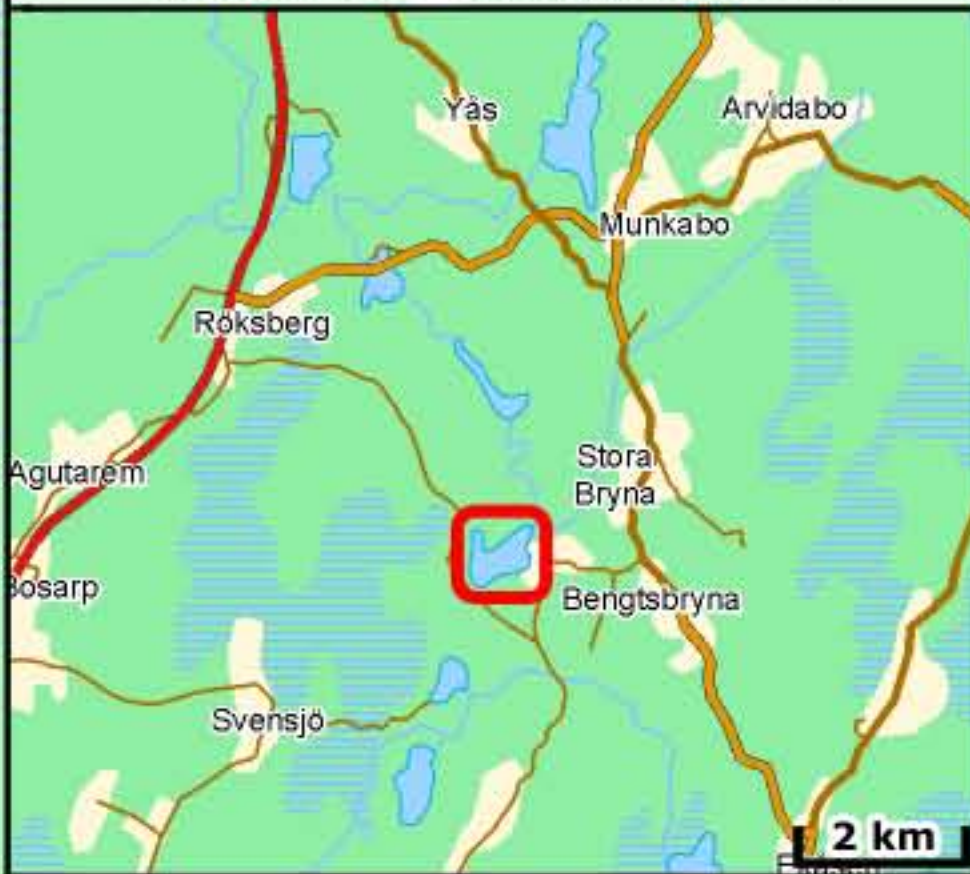
Huvudavrinningsområde	101, Nissan
Höjd över havet	217,9 m
Areal	0,21 km ²
Maxdjup	4,9 m
Medeldjup	1,92 m
Volym	0,41 m ³ (miljoner m ³)
Avr.-område	17,9 km ²
Teor. oms.-tid	0,08 år

Djupangivelser i meter, avvikelser kan förekomma.
Båttrafik efter djupkartan sker på egen risk.
Djupangivelser refererar till att vattenytan är vid landvegetationens gräns. "normalvattenstånd".
"x" markerar maxdjupet.

Upprättad 2010:
Cybera, Mikael Melle

 = ≤ 1,0 m

Kartöversikt KÄLLENÄSSJÖN




KÄLLENÄSSJÖN

639367 138562 Jönköpings kommun, Jönköpings län

Huvudavrinningsområde	101, Nissan
Höjd över havet	217,9 m
Areal	0,21 km²
Maxdjup	4,9 m
Medeldjup	1,92 m
Volym	0,41 m³ (miljoner m³)
Avr.-område	17,9 km²
Teor. oms.-tid	0,08 år

Djupangivelser i meter, avvikelser kan förekomma.
Båttrafik efter djupkartan sker på egen risk.
Djupangivelser refererar till att vattenytan är vid landvegetationens gräns. "normalvattenstånd".
"x" markerar maxdjupet.

Upprättad 2010:
Cybera, Mikael Melle

 = ≤ 1,0 m

