




# ÄLMHULTAGÖLEN

638730 140118 Vaggeryds kommun, Jönköpings län

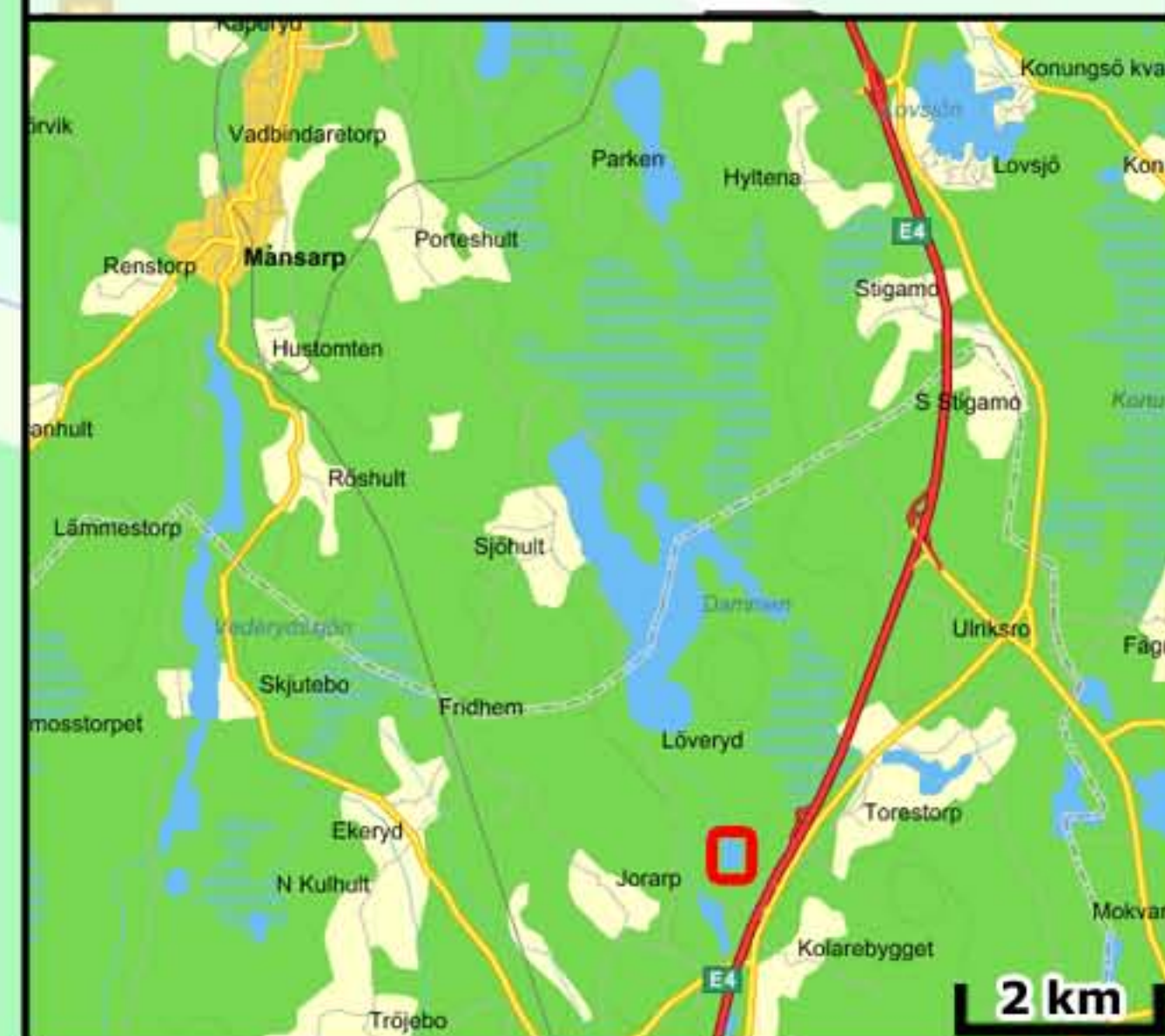
Huvudavrinningsområde	098, Lagan
Höjd över havet	218,0 m
Areal	0,7 km <sup>2</sup>
Maxdjup	8,9 m
Medeldjup	4,2 m
Volym	0,28 m <sup>3</sup> (miljoner m <sup>3</sup> )
Avr.-område	- km <sup>2</sup>
Teor. oms.-tid	- år

Djupangivelser i meter, avvikelser kan förekomma.  
Djupangivelser refererar till att vattenytan är vid landvegetationens gräns. "normalvattenstånd".  
"x" markerar maxdjupet.

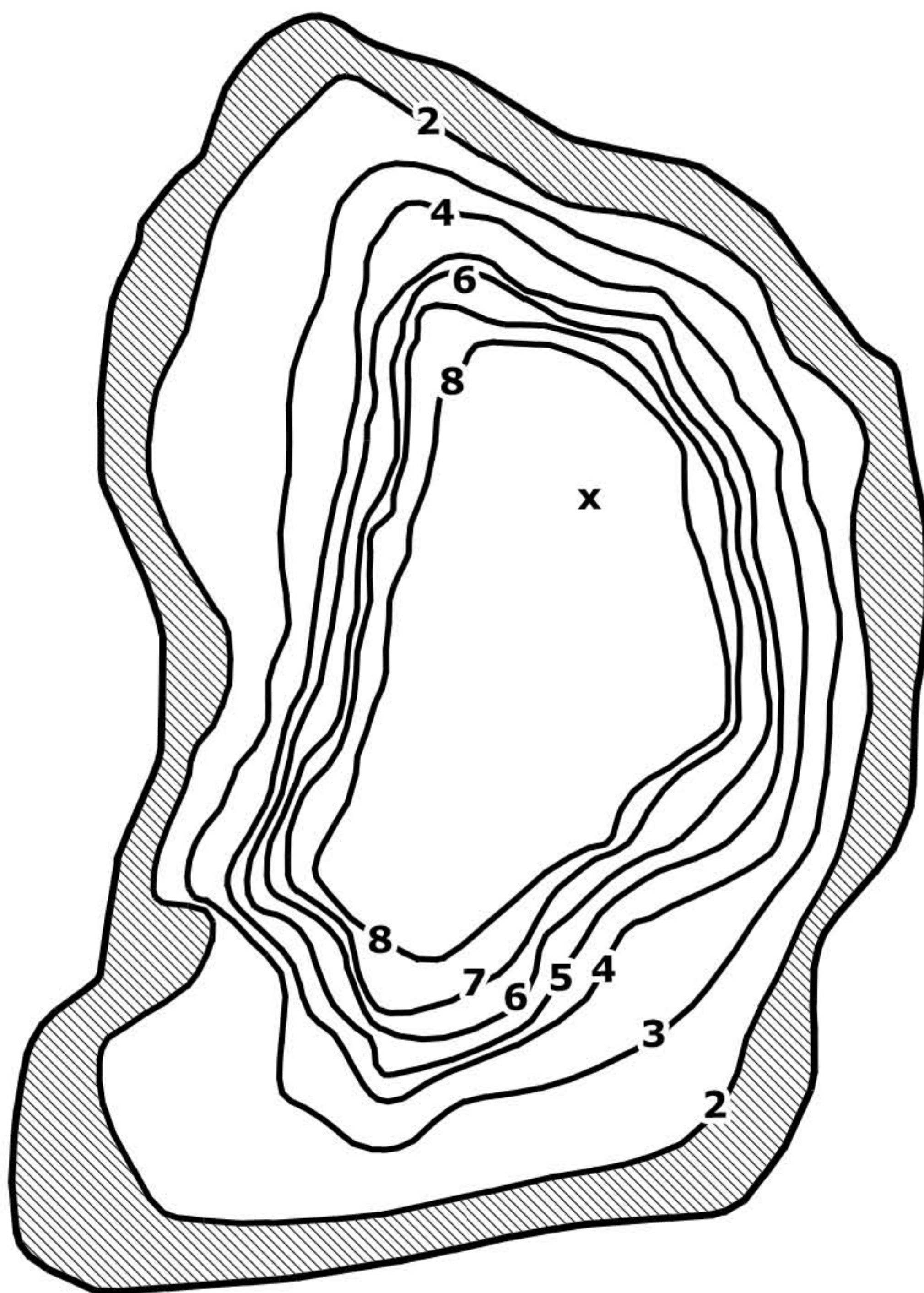
Upprättad 2011:  
Cybera, Mikael Melle

 = ≤ 2,0 m

## Kartöversikt ÄLMHULTAGÖLEN








# ÄLMHULTAGÖLEN

638730 140118 Vaggeryds kommun, Jönköpings län

Huvudavrinningsområde	098, Lagan
Höjd över havet	218,0 m
Areal	0,7 km <sup>2</sup>
Maxdjup	8,9 m
Medeldjup	4,2 m
Volym	0,28 m <sup>3</sup> (miljoner m <sup>3</sup> )
Avr.-område	- km <sup>2</sup>
Teor. oms.-tid	- år

Djupangivelser i meter, avvikelser kan förekomma.  
Djupangivelser refererar till att vattenytan är vid landvegetationens gräns. "normalvattenstånd".  
"x" markerar maxdjupet.

Upprättad 2011:  
Cybera, Mikael Melle

 = ≤ 2,0 m

## Kartöversikt ÄLMHULTAGÖLEN

