


# LÅNGSJÖN

638661 140090 Vaggeryds kommun, Jönköpings län

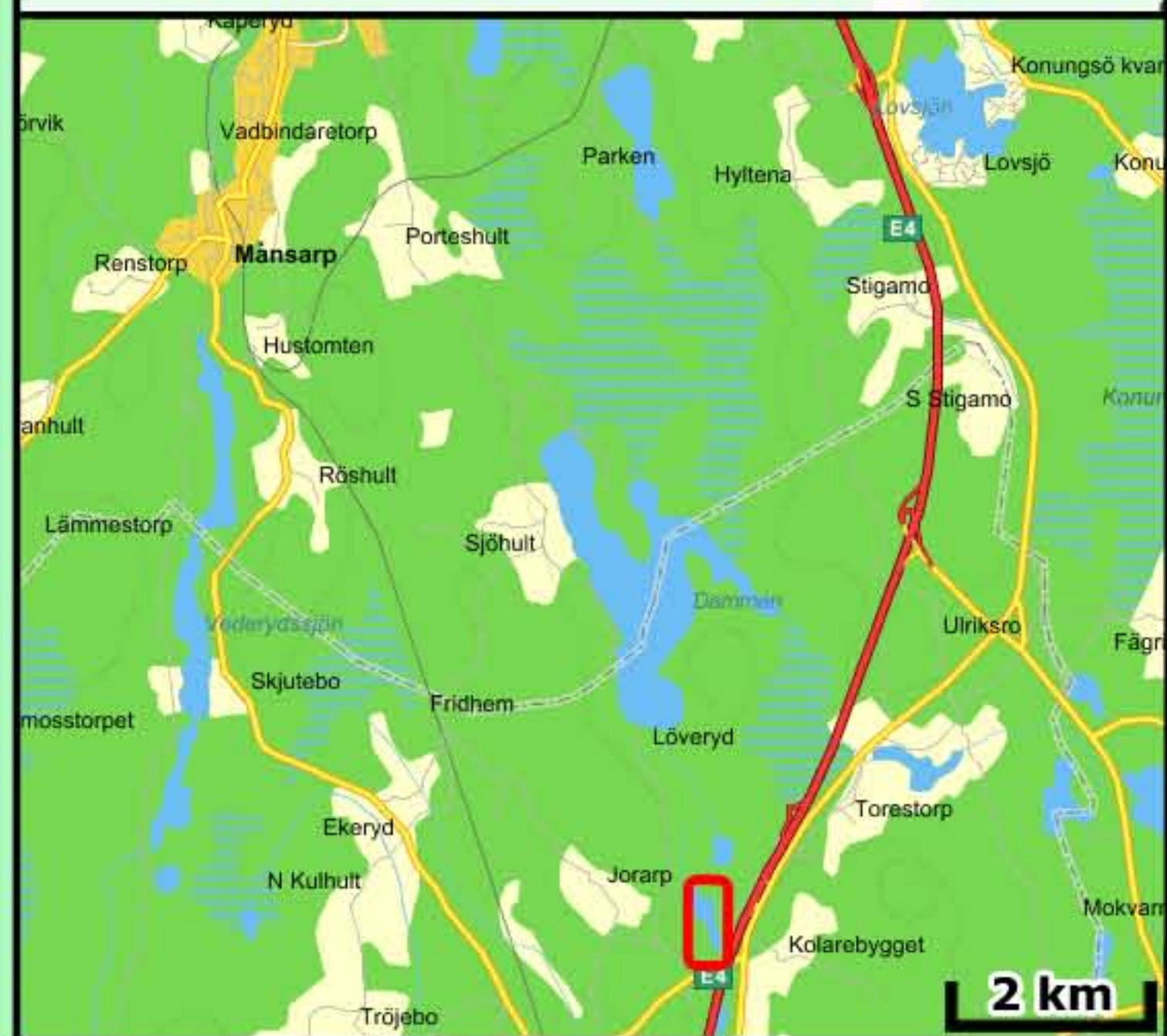
|                       |  |
|-----------------------|--|
| Huvudavrinningsområde | 098, Lagan                                     |
| Höjd över havet       | 218,5 m  |
| Areal                 | 0,103 km <sup>2</sup>                          |
| Maxdjup               | 7,8 m  |
| Medeldjup             | 3,7 m  |
| Volym                 | 0,38 m <sup>3</sup> (miljoner m <sup>3</sup> ) |
| Avr.-område           | - km <sup>2</sup>                              |
| Teor. oms.-tid        | - år   |

Djupangivelser i meter, avvikelser kan förekomma.  
Djupangivelser refererar till att vattenytan är vid landvegetationens gräns. "normalvattenstånd".  
"x" markerar maxdjupet.

Upprättad 2011:  
Cybera, Mikael Melle

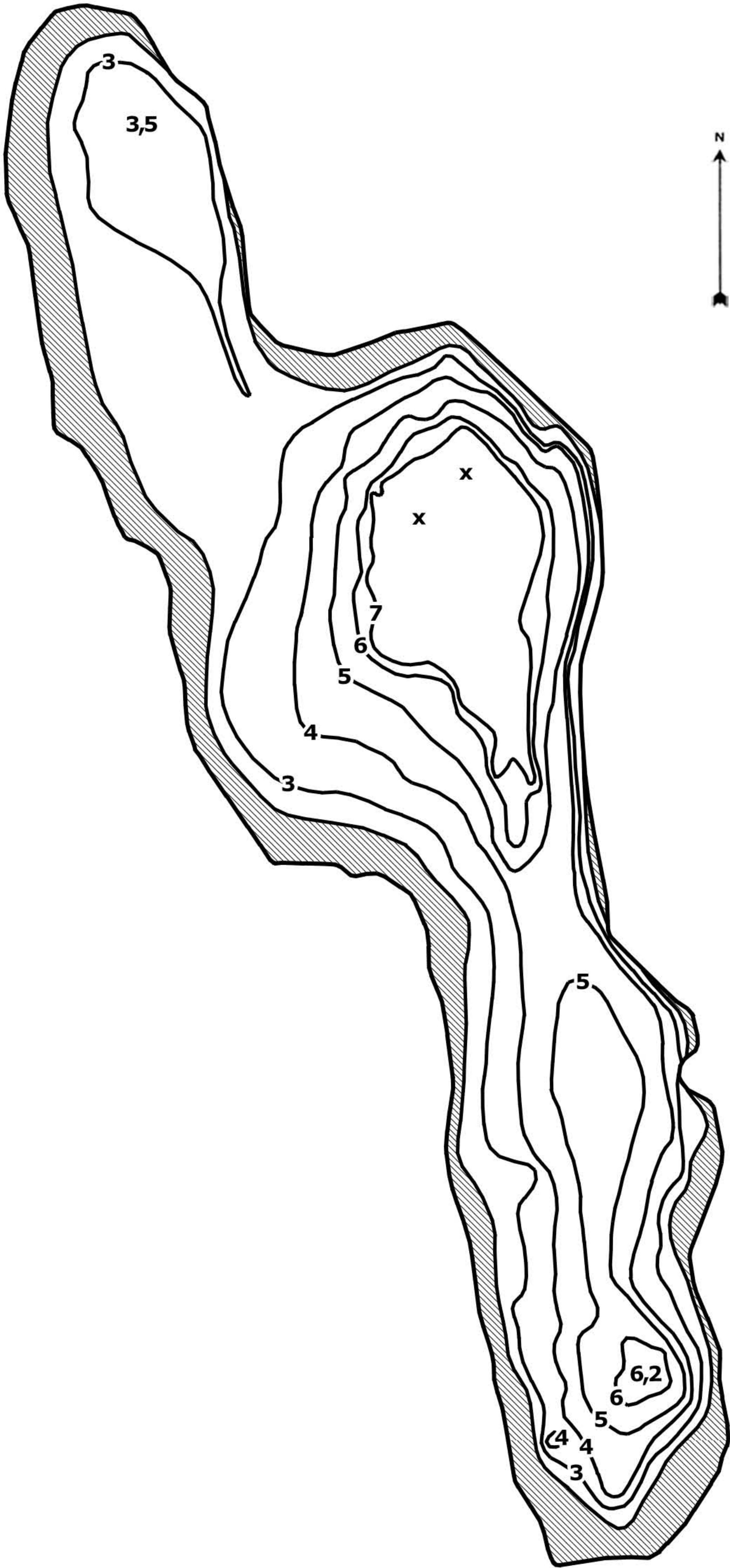
 = ≤ 2,0 m

## Kartöversikt LÅNGSJÖN



0 100 200 m






### LÅNGSJÖN

638661 140090 Vaggeryds kommun, Jönköpings län

|                       |  |
|-----------------------|--|
| Huvudavrinningsområde | 098, Lagan                                     |
| Höjd över havet       | 218,5 m  |
| Areal                 | 0,103 km <sup>2</sup>                          |
| Maxdjup               | 7,8 m  |
| Medeldjup             | 3,7 m  |
| Volym                 | 0,38 m <sup>3</sup> (miljoner m <sup>3</sup> ) |
| Avr.-område           | - km <sup>2</sup>                              |
| Teor. oms.-tid        | - år   |

Djupangivelser i meter, avvikelser kan förekomma.  
Djupangivelser refererar till att vattenytan är vid landvegetationens gräns. "normalvattenstånd".  
"x" markerar maxdjupet.

*Upprättad 2011:*  
Cybera, Mikael Melle

 = ≤ 2,0 m

