

KOLASJÖN

637296 138495 Gnosjö kommun, Jönköpings län

Huvudavrinningsområde

098, Lagan

Höjd över havet

266,3 m

Areal

0,25 km²

Maxdjup

19,3 m

Medeldjup

4,7 m

Volym

1,11 m³ (miljoner m³)

Avr.-område

11,3 km²


Teor. oms.-tid

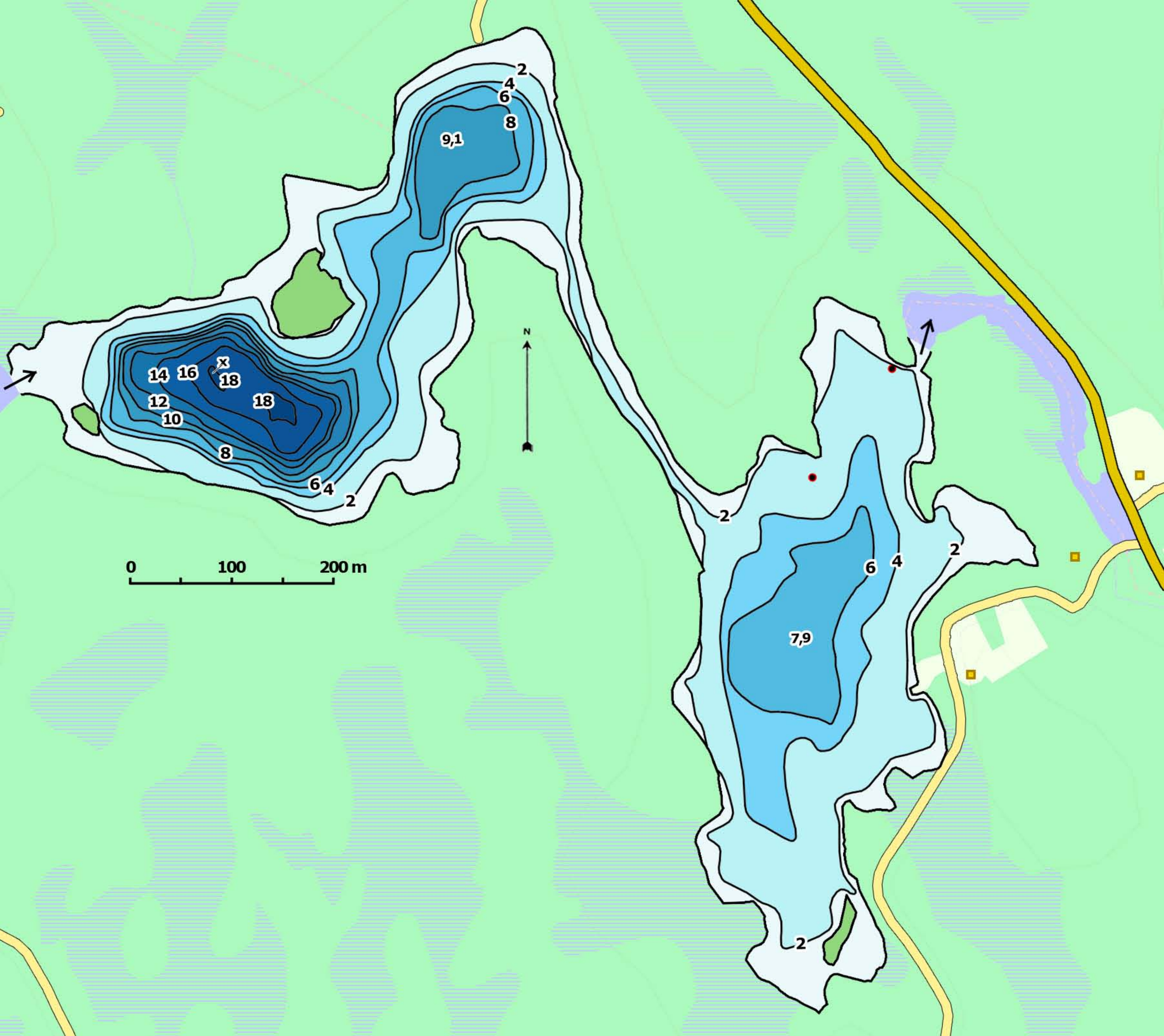
0,32 år

Djupangivelser i meter, avvikelser kan förekomma.  
Djupangivelser refererar till att vattenytan är vid  
landvegetationens gräns. "normalvattenstånd".  
"x" markerar maxdjupet.

Upprättad 2010:

Cybera, Mikael Melle

 = ≤ 2,0 m






# KOLASJÖN

637296 138495 Gnosjö kommun, Jönköpings län

Huvudavrinningsområde	098, Lagan
Höjd över havet	266,3 m
Areal	0,25 km²
Maxdjup	19,3 m
Medeldjup	4,7 m
Volym	1,11 m³ (miljoner m³)
Avr.-område	11,3 km²
Teor. oms.-tid	0,32 år

Djupangivelser i meter, avvikelser kan förekomma.  
Djupangivelser refererar till att vattenytan är vid landvegetationens gräns. "normalvattenstånd".  
"x" markerar maxdjupet.

Upprättad 2010:  
Cybera, Mikael Melle

 = ≤ 2,0 m

