




KROKSJÖN

637036 138420 Gnosjö kommun, Jönköpings län

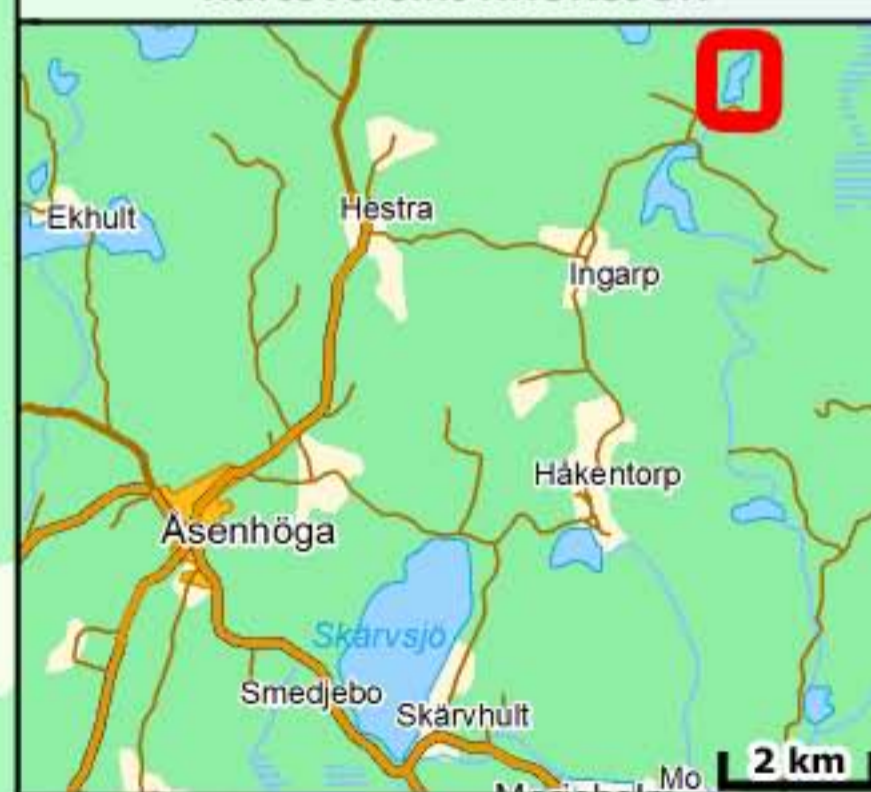
Huvudavrinningsområde	098, Lagan
Höjd över havet	242 m
Areal	0,078 km ²
Maxdjup	14,4 m
Medeldjup	4,1 m
Volym	0,38 m ³ (miljoner m ³)
Avr.-område	3,9 km ²
Teor. oms.-tid	0,27 år

Djupangivelser i meter, avvikelser kan förekomma.
Djupangivelser refererar till att vattenytan är vid
landvegetationens gräns. "normalvattenstånd".
"x" markerar maxdjupet.

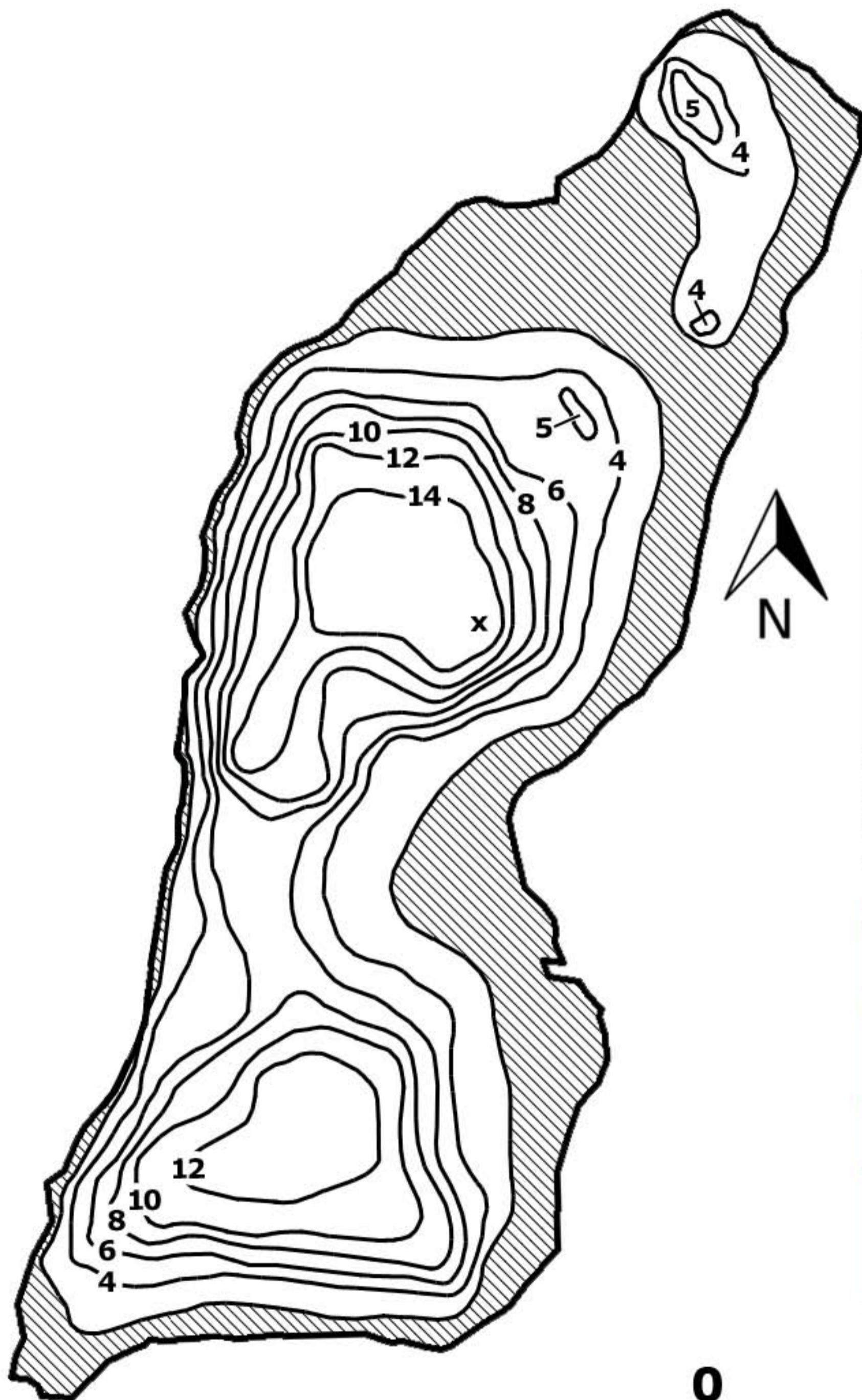
Upprättad 2013:
Cybera, Mikael Melle

 = ≤ 2,0 m

Kartöversikt KROKSJÖN



0 100 200 m




KROKSJÖN

637036 138420 Gnosjö kommun, Jönköpings län

Huvudavrinningsområde	098, Lagan
Höjd över havet	242 m
Areal	0,078 km ²
Maxdjup	14,4 m
Medeldjup	4,1 m
Volym	0,38 m ³ (miljoner m ³)
Avr.-område	3,9 km ²
Teor. oms.-tid	0,27 år

Djupangivelser i meter, avvikelser kan förekomma.
Djupangivelser refererar till att vattenytan är vid
landvegetationens gräns. "normalvattenstånd".
"x" markerar maxdjupet.

Upprättad 2013:
Cybera, Mikael Melle

 = ≤ 2,0 m

Kartöversikt KROKSJÖN



0 100 200 m