

BYASJÖN

636913 138401 Gnosjö kommun, Jönköpings län

Huvudavrinningsområde	098, Lagan
Höjd över havet	230,1 m
Areal	0,2 km ²
Maxdjup	17,5 m
Medeldjup	6,5 m
Volym	1,56 m ³ (miljoner m ³)
Avr.-område	9,1 km ²
Teor. oms.-tid	0,22 år

Djupangivelser i meter, avvikelser kan förekomma.
Djupangivelser refererar till att vattenytan är vid landvegetationens gräns. "normalvattenstånd".
"x" markerar maxdjupet.

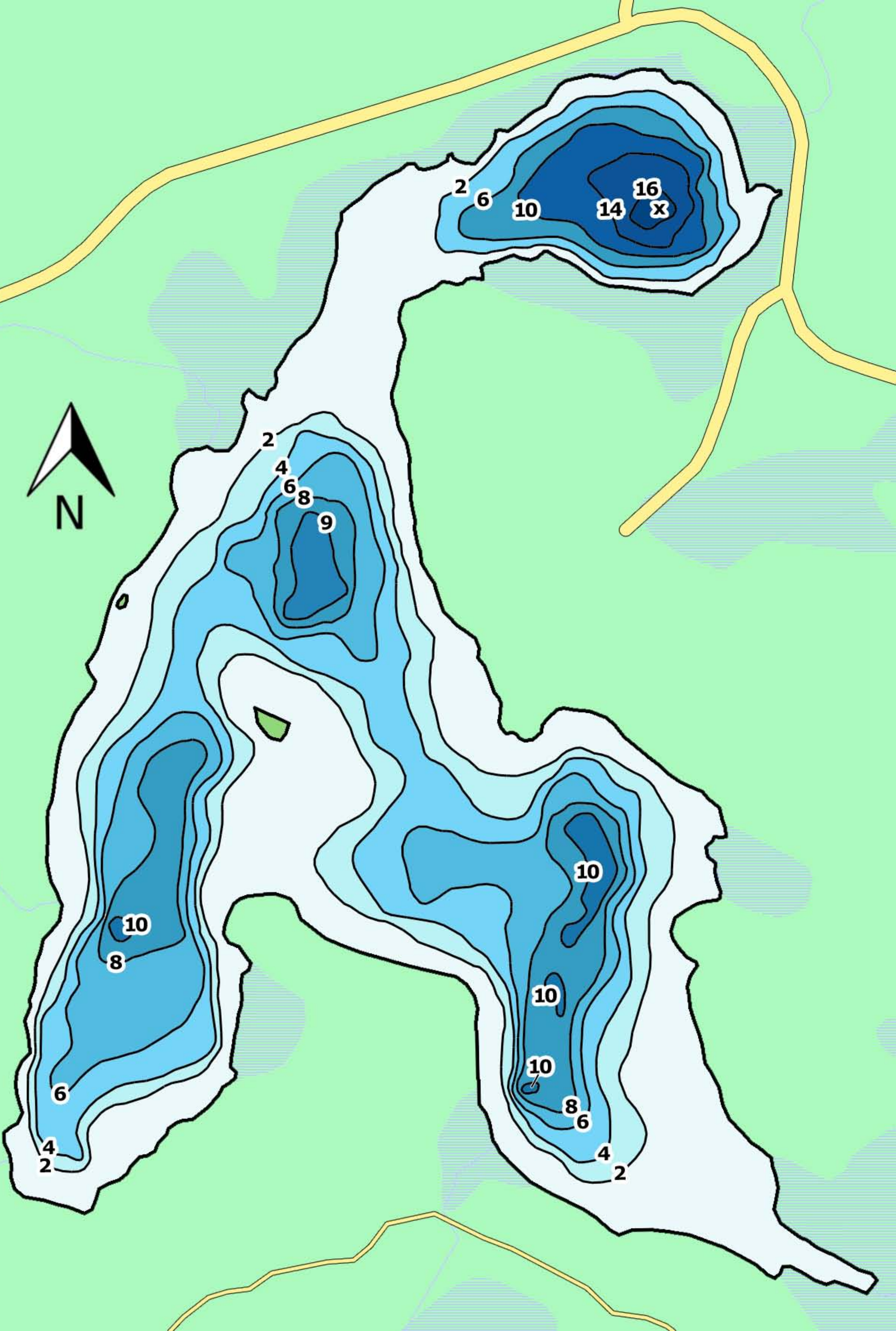
Upprättad 2013:
Cybera, Mikael Melle

 = ≤ 2,0 m

Kartöversikt BYASJÖN



0 100 200 m




BYASJÖN

636913 138401 Gnosjö kommun, Jönköpings län

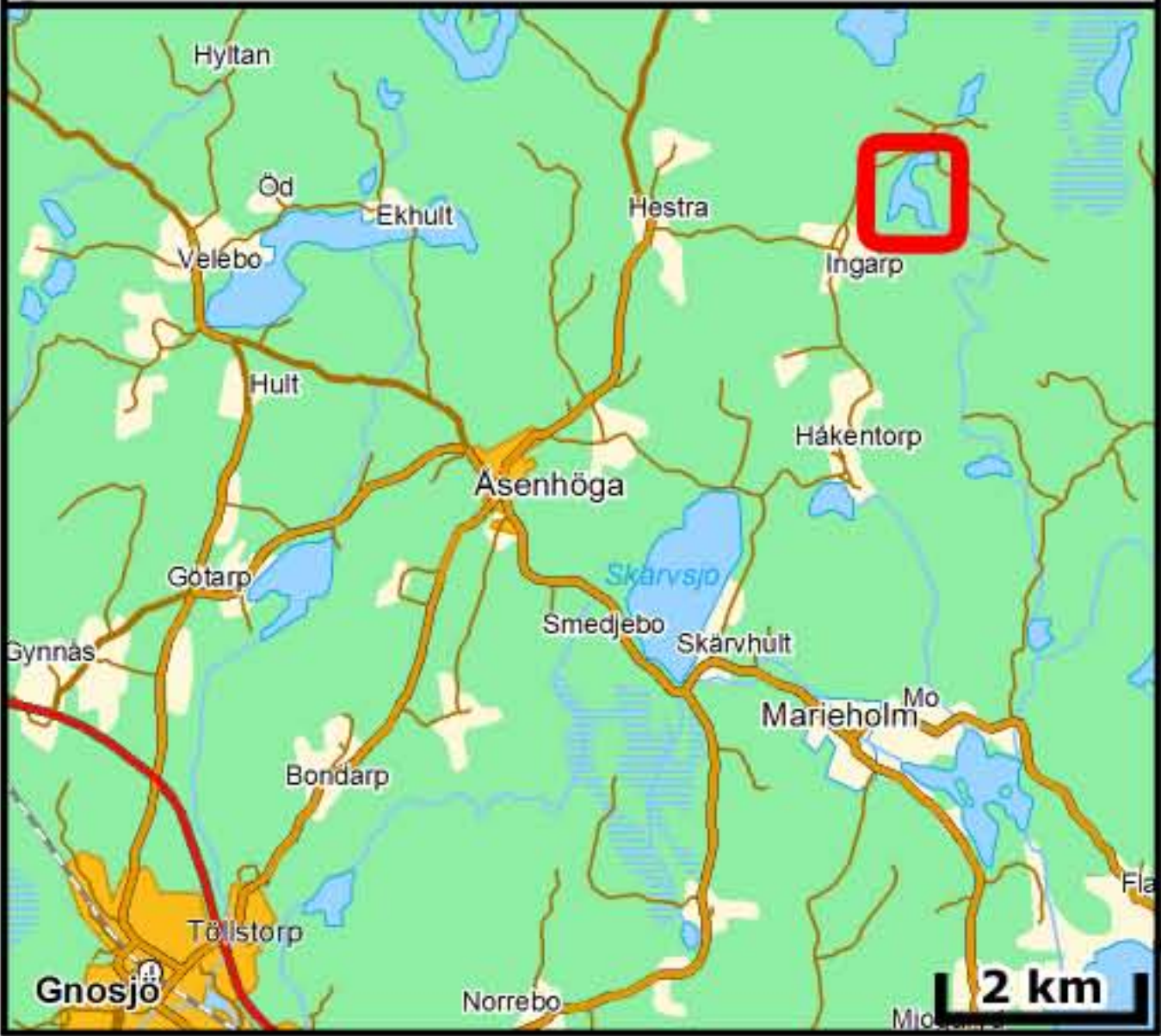
Huvudavrinningsområde	098, Lagan
Höjd över havet	230,1 m
Areal	0,2 km ²
Maxdjup	17,5 m
Medeldjup	6,5 m
Volym	1,56 m ³ (miljoner m ³)
Avr.-område	9,1 km ²
Teor. oms.-tid	0,22 år

Djupangivelser i meter, avvikelser kan förekomma.
Djupangivelser refererar till att vattenytan är vid landvegetationens gräns. "normalvattenstånd".
"x" markerar maxdjupet.

Upprättad 2013:
Cybera, Mikael Melle

 = ≤ 2,0 m

Kartöversikt BYASJÖN



0 100 200 m

