


KÅRASJÖN

636889 141837 Sävsjö kommun, Jönköpings län

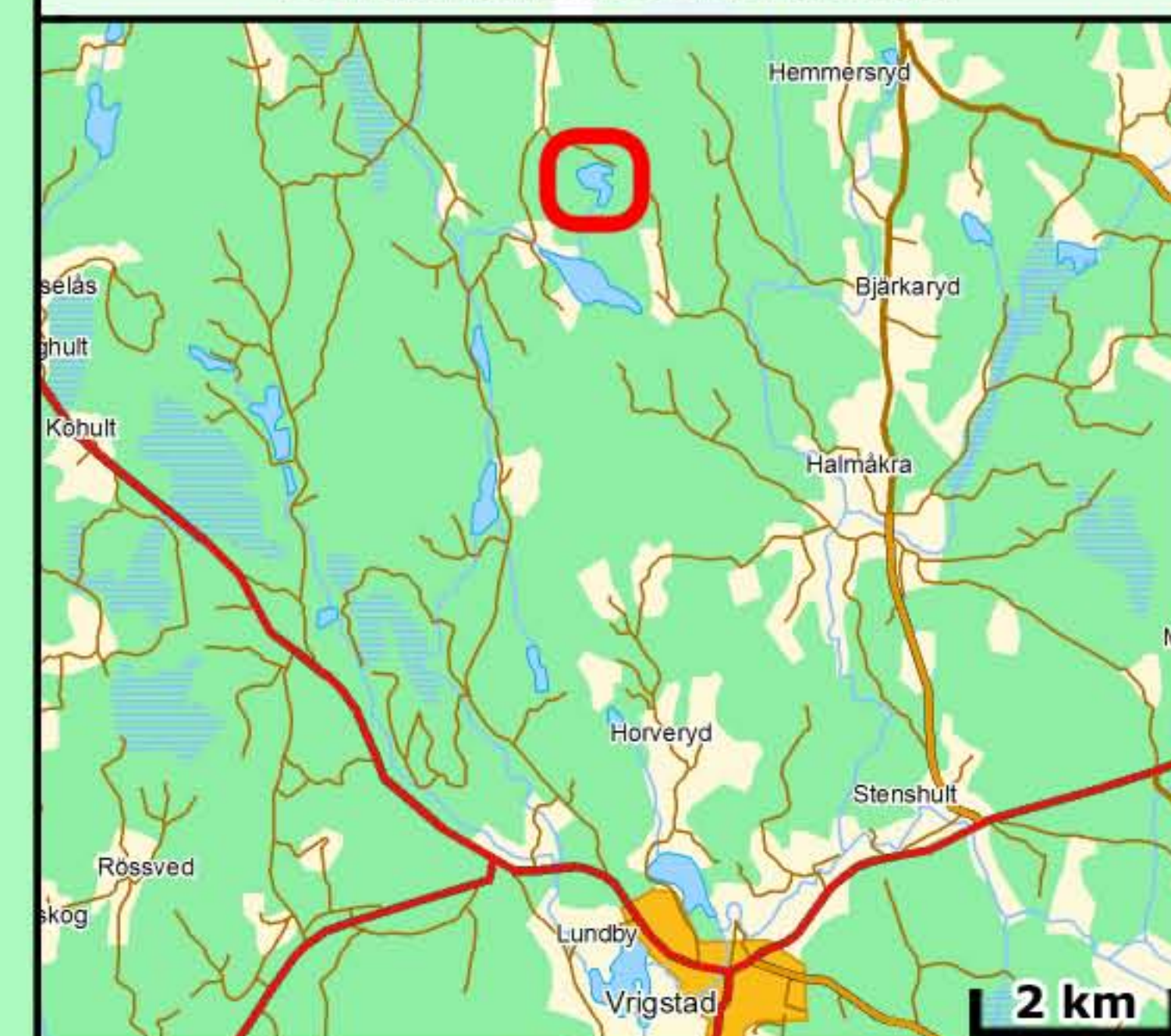
Huvudavrinningsområde	098, Lagan
Höjd över havet	269 m
Areal	0,15 km ²
Maxdjup	22,5 m
Medeldjup	5,3 m
Volym	0,77 m ³ (miljoner m ³)
Avr.-område	1,4 km ²
Teor. oms.-tid	1,3 år

Djupangivelser i meter, avvikelser kan förekomma.
Båttrafik efter djupkartan sker på egen risk.
Djupangivelser refererar till att vattenytan är vid
landvegetationens gräns. "normalvattenstånd".
"x" markerar maxdjupet.

Upprättad 2012:
Cybera, Mikael Melle

 = ≤ 2,0 m

Kartöversikt KÅRASJÖN






KÅRASJÖN

636889 141837 Sävsjö kommun, Jönköpings län

Huvudavrinningsområde	098, Lagan
Höjd över havet	269 m
Areal	0,15 km ²
Maxdjup	22,5 m
Medeldjup	5,3 m
Volym	0,77 m ³ (miljoner m ³)
Avr.-område	1,4 km ²
Teor. oms.-tid	1,3 år

Djupangivelser i meter, avvikelser kan förekomma.
Båttrafik efter djupkartan sker på egen risk.
Djupangivelser refererar till att vattenytan är vid landvegetationens gräns. "normalvattenstånd".
"x" markerar maxdjupet.

Upprättad 2012:
Cybera, Mikael Melle

 = ≤ 2,0 m

Kartöversikt KÅRASJÖN

