

N. Boda

Bjällebo

Lillängen


BJÄLLEBOSJÖN

636835 141765 Sävsjö kommun, Jönköpings län

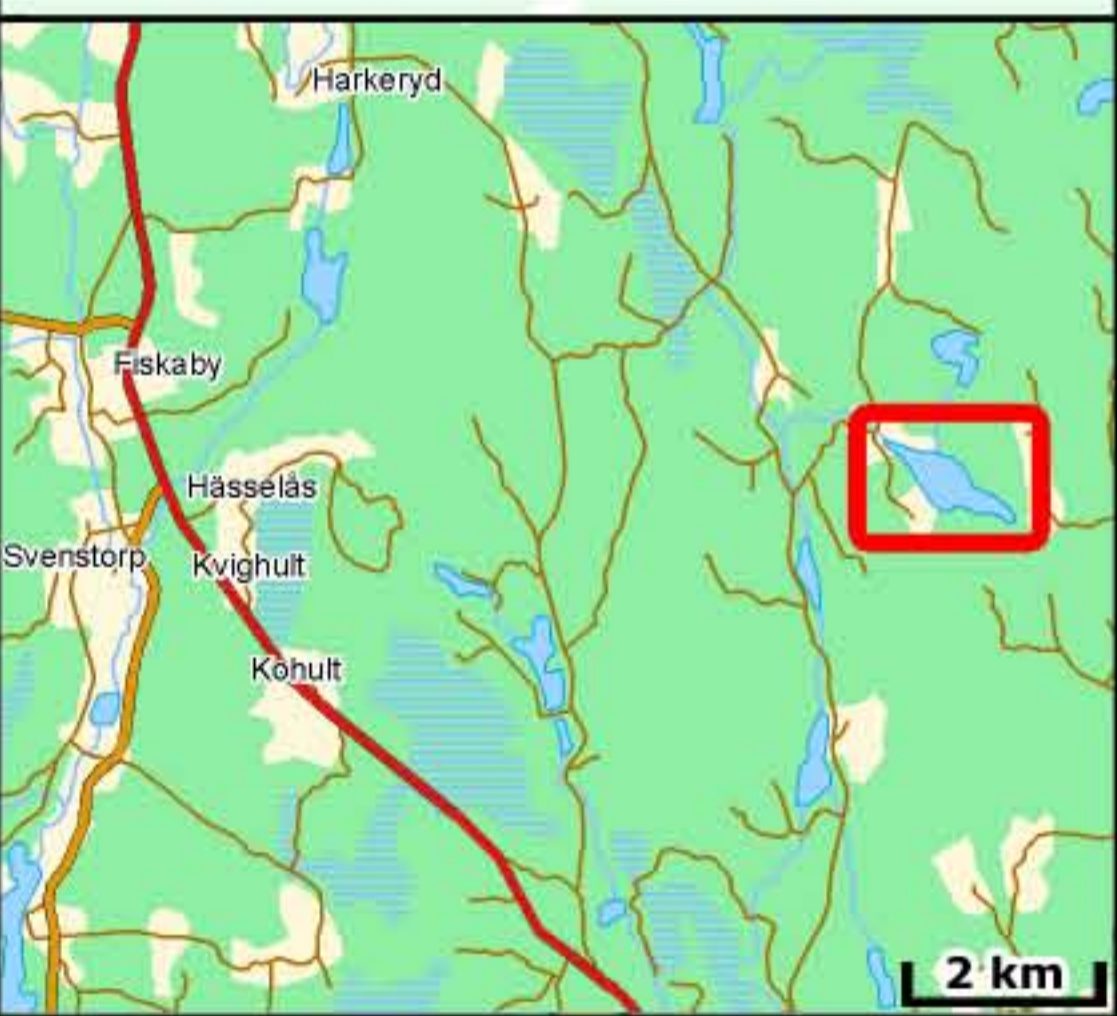
Huvudavrinningsområde	098, Lagan
Höjd över havet	237,5 m
Areal	0,35 km ²
Maxdjup	8,3 m
Medeldjup	2,8 m
Volym	1,01 m ³ (miljoner m ³)
Avr.-område	6,9 km ²
Teor. oms.-tid	0,48 år

Djupangivelser i meter, avvikelser kan förekomma.
Båttrafik efter djupkartan sker på egen risk.
Djupangivelser refererar till att vattenytan är vid landvegetationens gräns. "normalvattenstånd".
"x" markerar maxdjupet.

Upprättad 2010:
Cybera, Mikael Melle

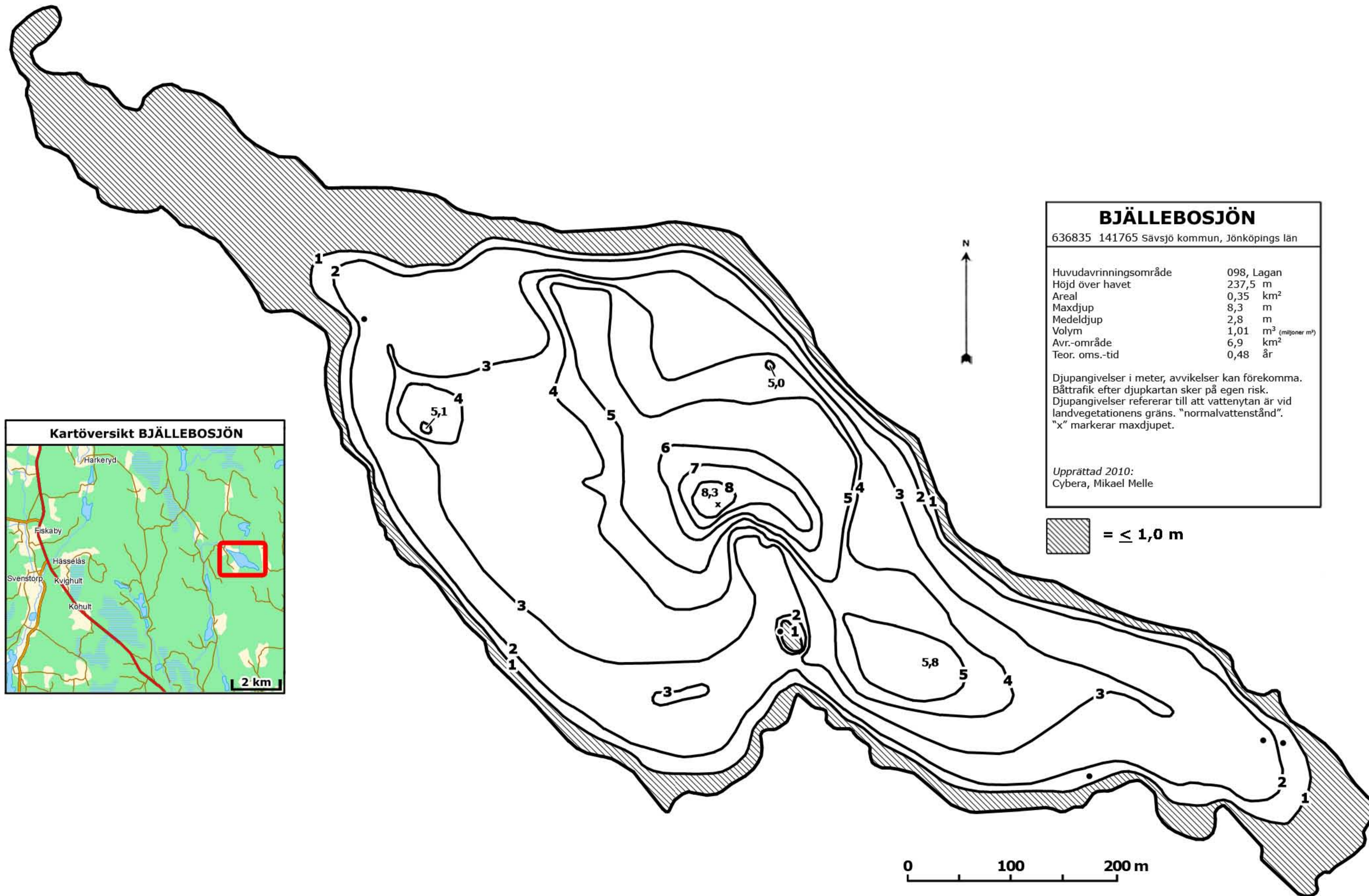
 = ≤ 1,0 m

Kartöversikt BJÄLLEBOSJÖN



2 km

0 100 200 m




BJÄLLEBOSJÖN

636835 141765 Sävsjö kommun, Jönköpings län

Huvudavrinningsområde	098, Lagan
Höjd över havet	237,5 m
Areal	0,35 km ²
Maxdjup	8,3 m
Medeldjup	2,8 m
Volym	1,01 m ³ (miljoner m ³)
Avr.-område	6,9 km ²
Teor. oms.-tid	0,48 år

Djupangivelser i meter, avvikelser kan förekomma.
Båttrafik efter djupkartan sker på egen risk.
Djupangivelser refererar till att vattenytan är vid landvegetationens gräns. "normalvattenstånd".
"x" markerar maxdjupet.

Upprättad 2010:
Cybera, Mikael Melle

 = ≤ 1,0 m

