

GÄRDESSJÖN


636614 138307 Gnosjö kommun, Jönköpings län

Huvudavrinningsområde	098, Lagan
Höjd över havet	264,1 m
Areal	0,16 km ²
Maxdjup	11,9 m
Medeldjup	3,8 m
Volym	0,614 m ³ (miljoner m ³)
Avr.-område	0,68 km ²
Teor. oms.-tid	2,2 år
Topografiskt kartblad	6D SO

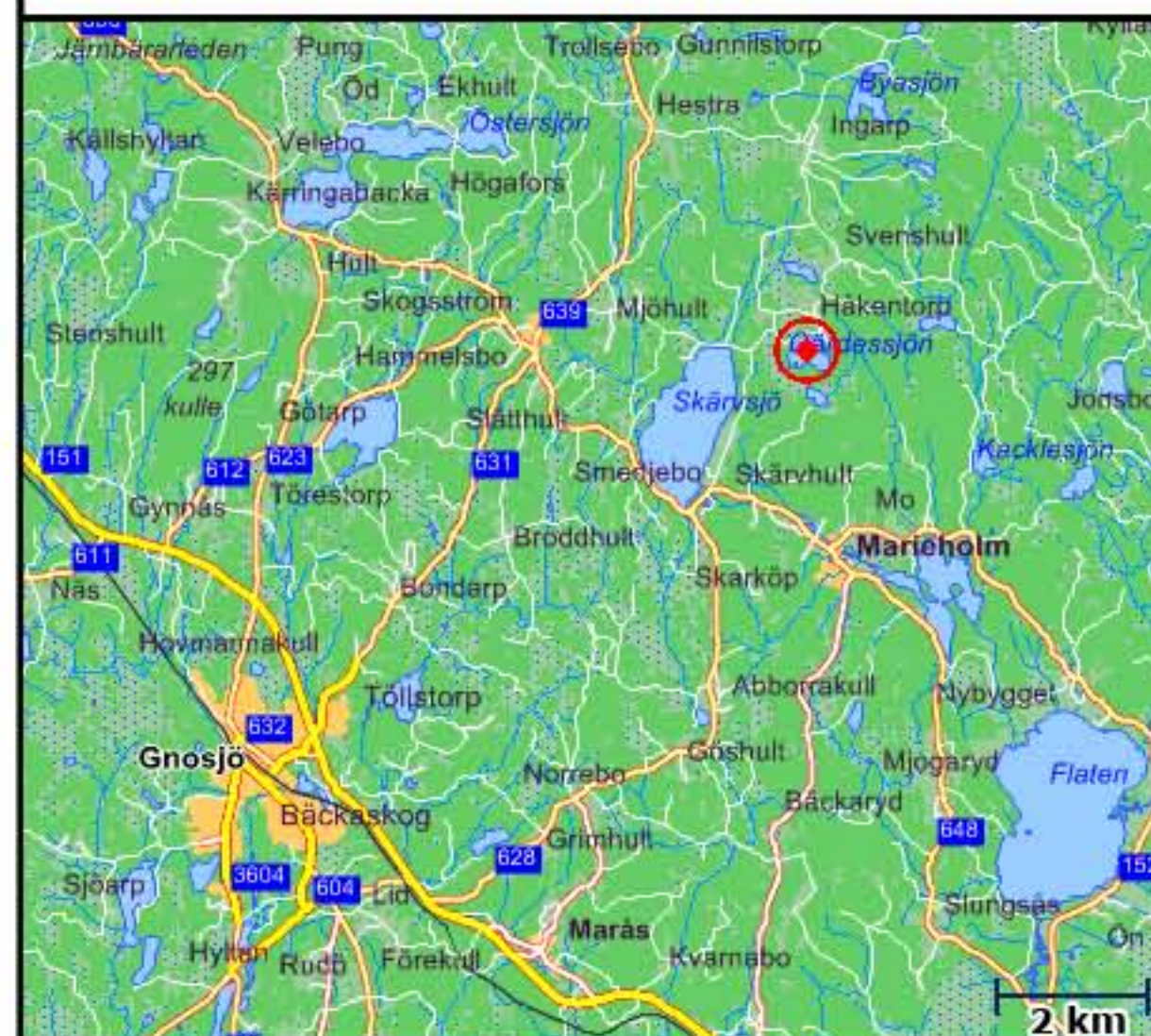
Djupangivelser i meter, avvikelser kan förekomma.
Djupangivelser refererar till att vattenytan är vid landvegetationens gräns. "normalvattenstånd".

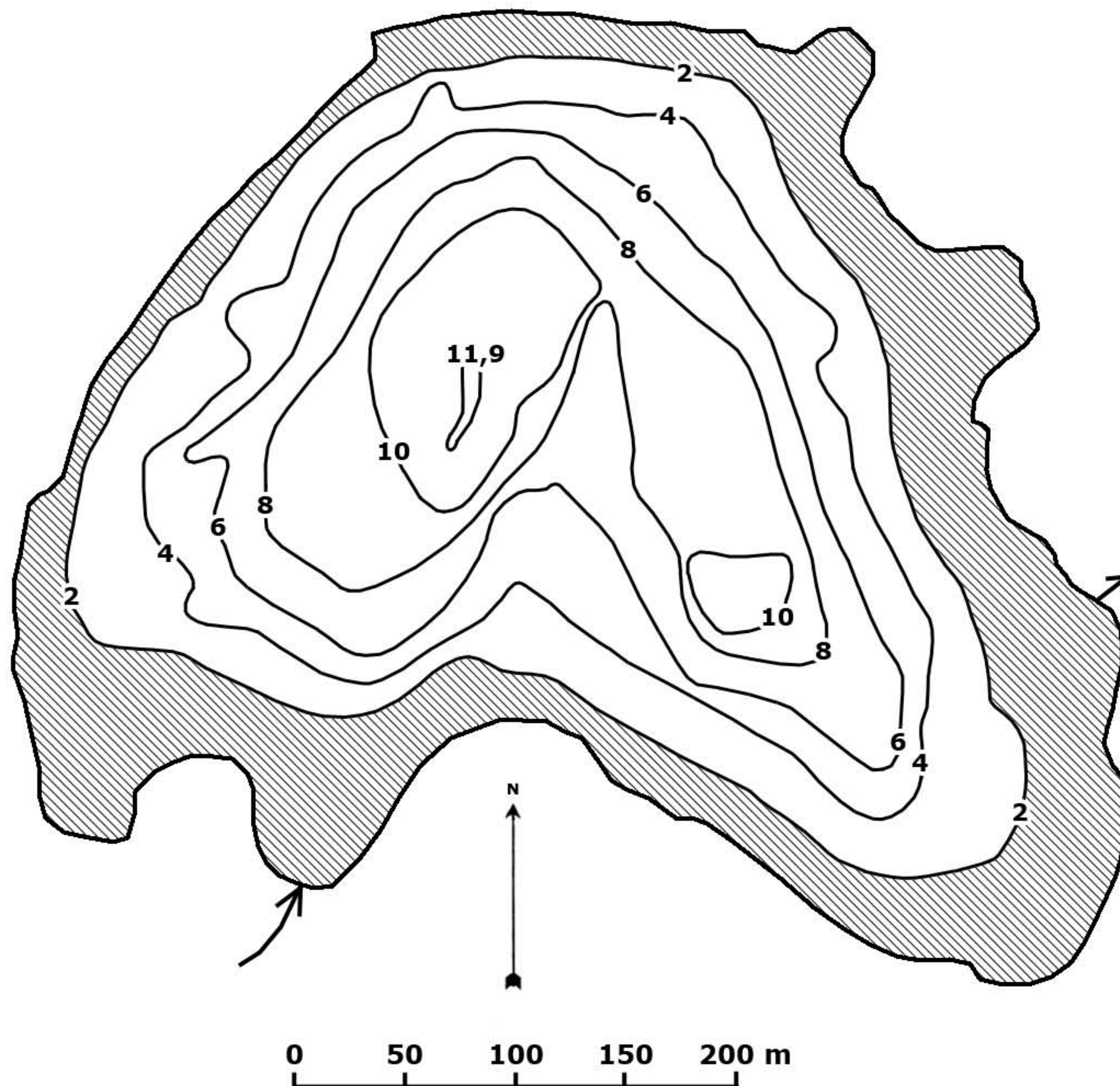
Upprättad Augusti, 2007:
Mikael Melle, Cybera

Lodning Augusti, 2007:
Mikael Melle, Pehr Dufberg

 = ≤ 2,0 m

Kartöversikt GÄRDESSJÖN





GÄRDESSJÖN


636614 138307 Gnosjö kommun, Jönköpings län

Huvudavrinningsområde	098, Lagan
Höjd över havet	264,1 m
Areal	0,16 km ²
Maxdjup	11,9 m
Medeldjup	3,8 m
Volym	0,614 m ³ (miljoner m ³)
Avr.-område	0,68 km ²
Teor. oms.-tid	2,2 år
Topografiskt kartblad	6D SO

Djupangivelser i meter, avvikelser kan förekomma.
Djupangivelser refererar till att vattenytan är vid landvegetationens gräns. "normalvattenstånd".

Upprättad Augusti, 2007:
Mikael Melle, Cybera

Lodning Augusti, 2007:
Mikael Melle, Pehr Dufberg

 = ≤ 2,0 m

Kartöversikt GÄRDESSJÖN

