

KÄRINGASJÖN

636359 141761 Sävsjö kommun, Jönköpings län

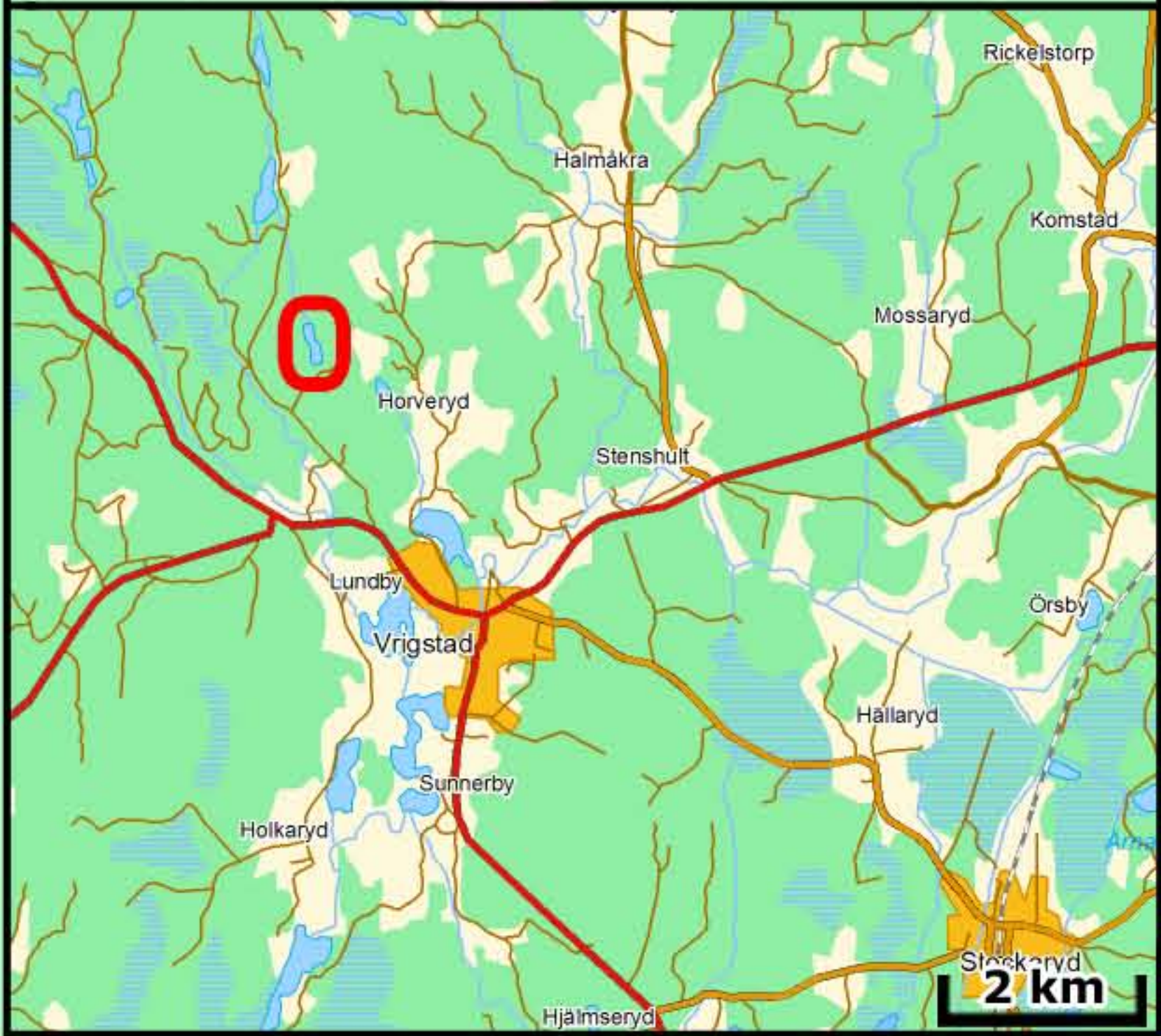
| | |
|-----------------------|--|
| Huvudavrinningsområde | 098, Lagan |
| Höjd över havet | 232 m |
| Areal | 0,08 km ² |
| Maxdjup | 8,7 m |
| Medeldjup | 3,1 m |
| Volym | 0,26 m ³ (miljoner m ³) |
| Avr.-område | - km ² |
| Teor. oms.-tid | - år |

Djupangivelser i meter, avvikelser kan förekomma.
Båttrafik efter djupkartan sker på egen risk.
Djupangivelser refererar till att vattenytan är vid landvegetationens gräns. "normalvattenstånd".
"x" markerar maxdjupet.

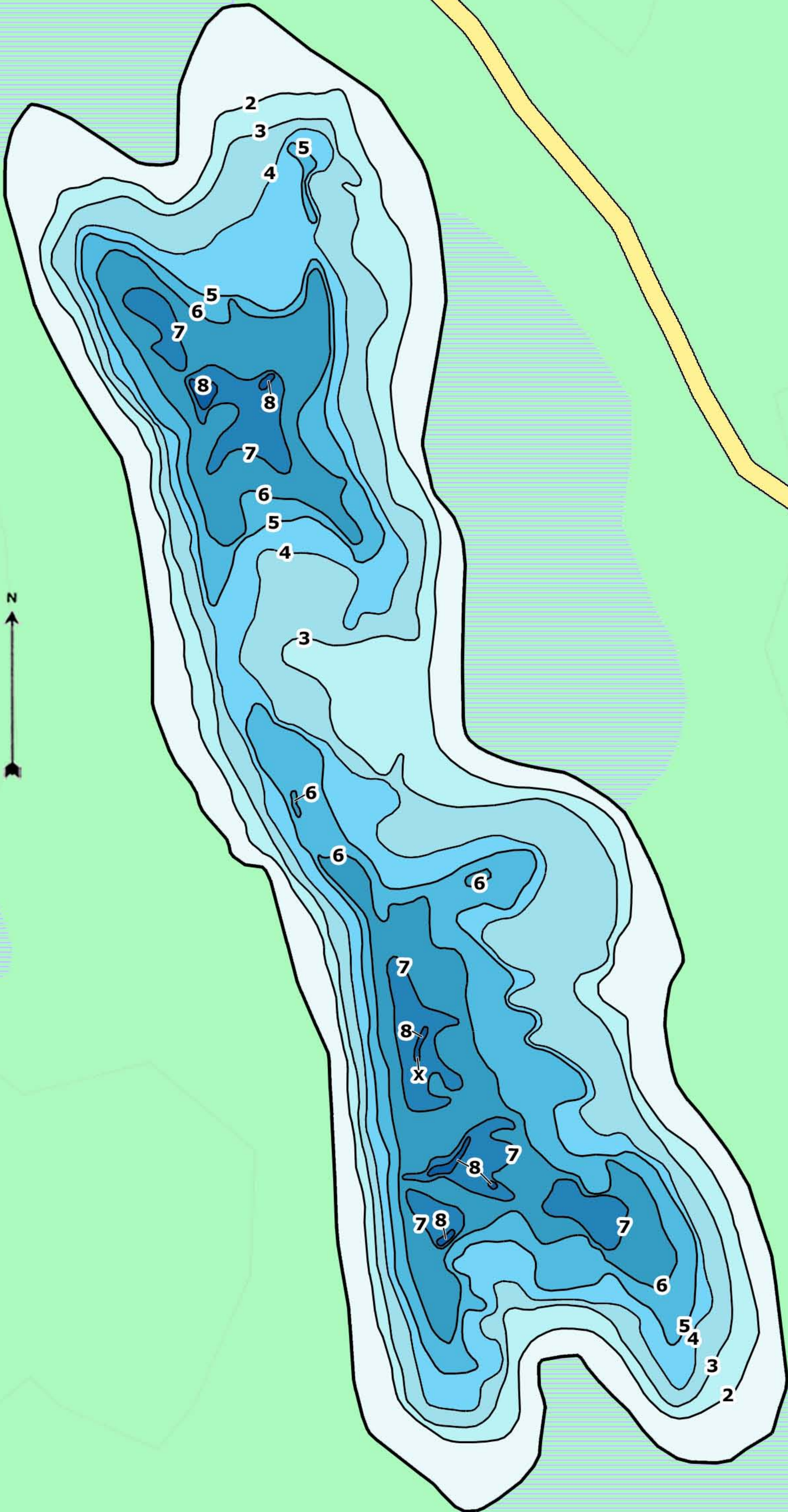
Upprättad 2012:
Cybera, Mikael Melle

 = ≤ 2,0 m

Kartöversikt KÄRINGASJÖN



0 50 100 m




KÄRINGASJÖN

636359 141761 Sävsjö kommun, Jönköpings län

| | |
|-----------------------|-----------------------|
| Huvudavrinningsområde | 098, Lagan |
| Höjd över havet | 232 m |
| Areal | 0,08 km² |
| Maxdjup | 8,7 m |
| Medeldjup | 3,1 m |
| Volym | 0,26 m³ (miljoner m³) |
| Avr.-område | - km² |
| Teor. oms.-tid | - år |

Djupangivelser i meter, avvikelser kan förekomma.
Båttrafik efter djupkartan sker på egen risk.
Djupangivelser refererar till att vattenytan är vid landvegetationens gräns. "normalvattenstånd".
"x" markerar maxdjupet.

Upprättad 2012:
Cybera, Mikael Melle

 = ≤ 2,0 m

