

NÄSSJÖ


636335 137221 Gnosjö kommun, Jönköpings län

Huvudavrinningsområde	101, Nissan
Höjd över havet	177,3 m
Areal	0,39 km ²
Maxdjup (x på kartan)	7,9 m
Medeldjup	2,0 m
Volym	0,78 m ³ (miljoner m ³)
Avr.-område	7,2 km ²
Teor. oms.-tid	0,26 år
Topografiskt kartblad	6D SV

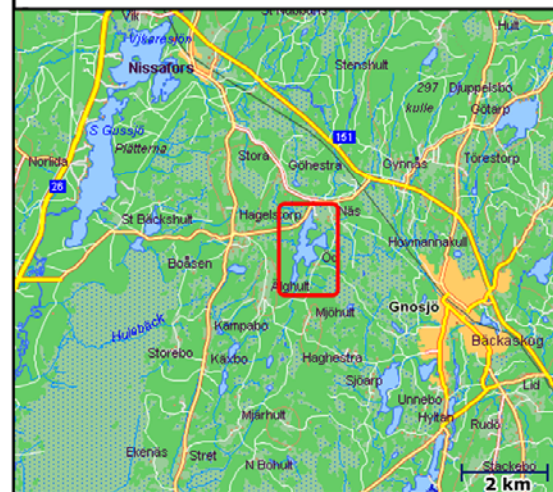
Djupangivelser i meter, avvikelser kan förekomma.
Djupangivelser refererar till att vattenytan är vid landvegetationens gräns. "normalvattenstånd".

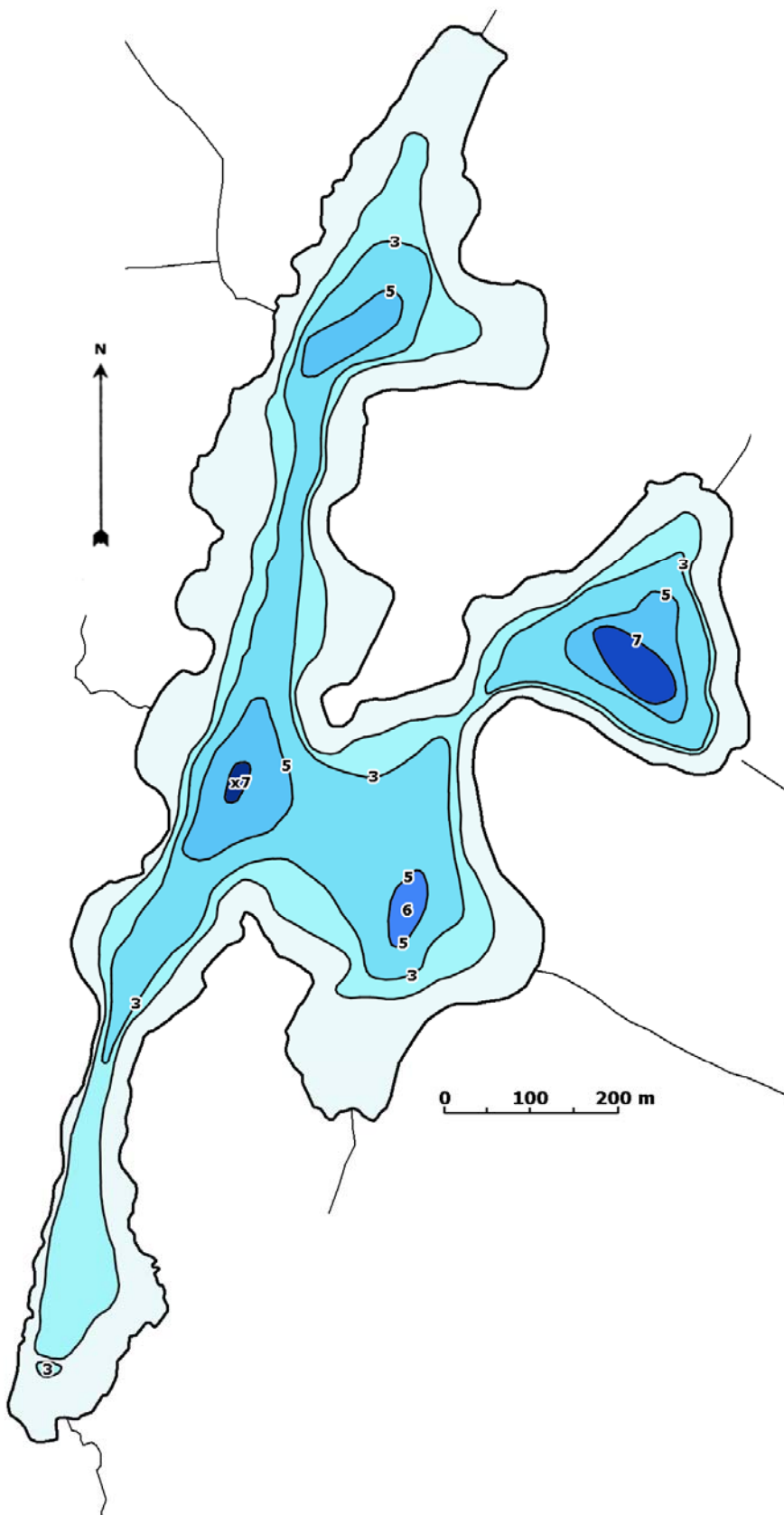
Upprättad 2006:
Mikael Melle, Cybera

Lodning 2006:
Mikael Melle, Pehr Dufberg, Agne Wackhammar

 = ≤ 1,5 m

Kartöversikt NÄSSJÖ





NÄSSJÖ


636335 137221 Gnosjö kommun, Jönköpings län

Huvudavrinningsområde	101, Nissan
Höjd över havet	177,3 m
Areal	0,39 km ²
Maxdjup (x på kartan)	7,9 m
Medeldjup	2,0 m
Volym	0,78 m ³ (miljoner m ³)
Avr.-område	7,2 km ²
Teor. oms.-tid	0,26 år
Topografiskt kartblad	6D SV

Djupangivelser i meter, avvikelser kan förekomma.
Djupangivelser refererar till att vattenytan är vid landvegetationens gräns. "normalvattenstånd".

Upprättad 2006:
Mikael Melle, Cybera

Lodning 2006:
Mikael Melle, Pehr Dufberg, Agne Wackhammar

 = ≤ 1,5 m

Kartöversikt NÄSSJÖ

