

BÄCKSHULTSSJÖN


636297 136831 Gnosjö kommun, Jönköpings län

Huvudavrinningsområde	101, Nissan
Höjd över havet	165,8 m
Areal	0,13 km ²
Maxdjup	10,7 m
Medeldjup	2,5 m
Volym	0,26 m ³ (miljoner m ³)
Avr.-område	3,18 km ²
Teor. oms.-tid	0,2 år
Topografiskt kartblad	6D SV

Djupangivelser i meter, avvikelser kan förekomma.
Djupangivelser refererar till att vattenytan är vid landvegetationens gräns. "normalvattenstånd".

Upprättad 2006:
Mikael Melle, Cybera

Lodning 2006:
Mikael Melle, Pehr Dufberg, Agne Wackhammar

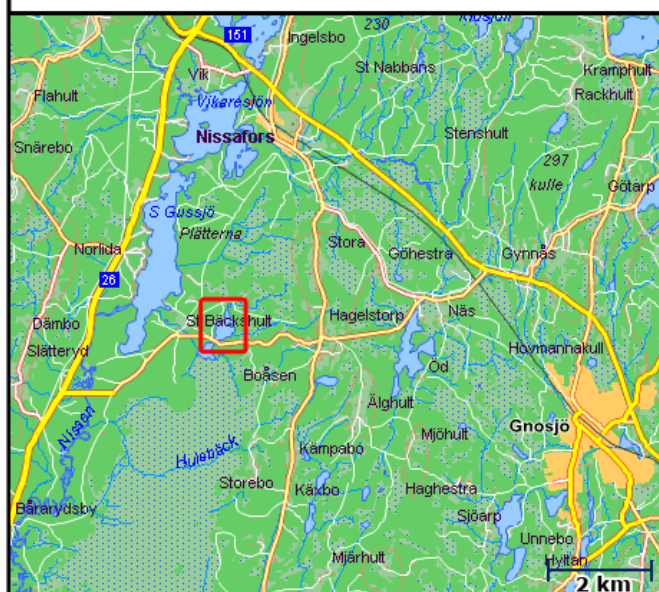
 = ≤ 1,5 m

N



0 50 100 200 m

Kartöversikt BÄCKSHULTSSJÖN



BÄCKSHULTSSJÖN


636297 136831 Gnosjö kommun, Jönköpings län

Huvudavrinningsområde	101, Nissan
Höjd över havet	165,8 m
Areal	0,13 km ²
Maxdjup	10,7 m
Medeldjup	2,5 m
Volym	0,26 m ³ (miljoner m ³)
Avr.-område	3,18 km ²
Teor. oms.-tid	0,2 år
Topografiskt kartblad	6D SV

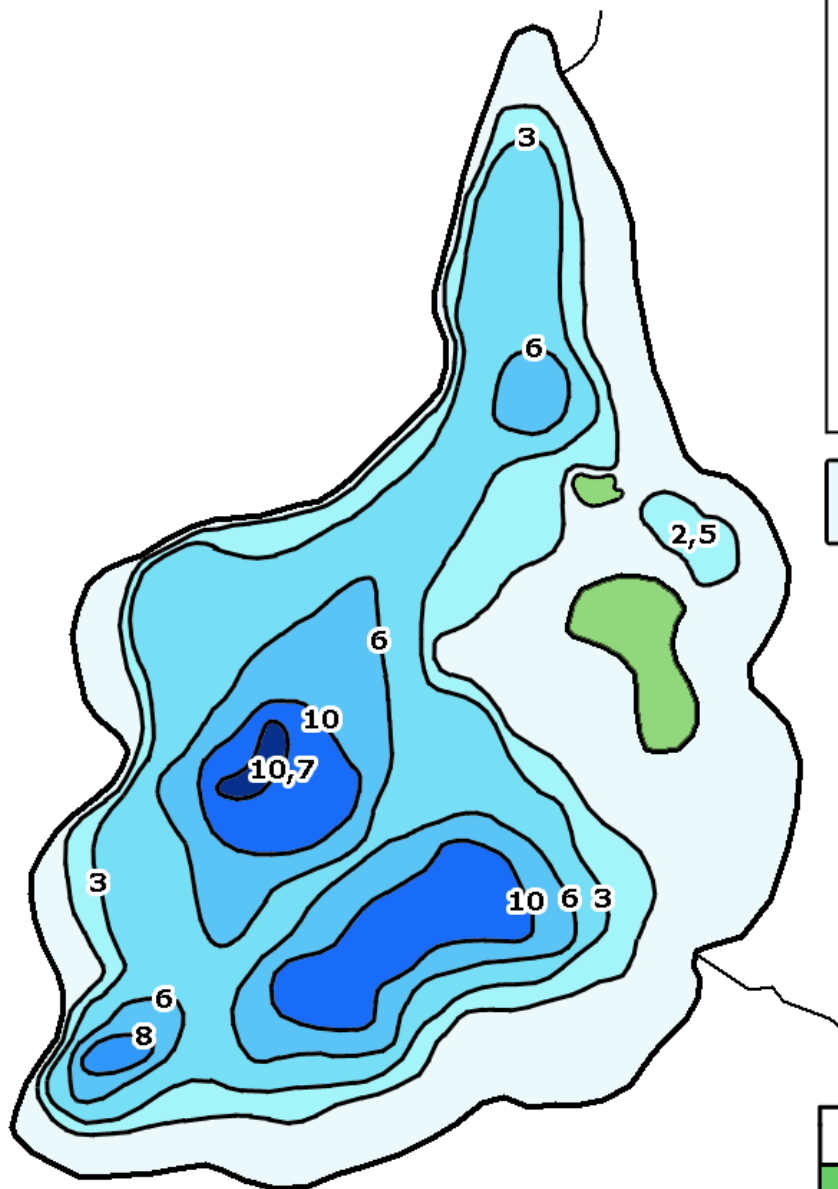
Djupangivelser i meter, avvikelser kan förekomma.
Djupangivelser refererar till att vattenytan är vid landvegetationens gräns. "normalvattenstånd".

Upprättad 2006:
Mikael Melle, Cybera

Lodning 2006:
Mikael Melle, Pehr Dufberg, Agne Wackhammar

 = ≤ 1,5 m

N



0 50 100 200 m

Kartöversikt BÄCKSHULTSSJÖN

