

GNOSJÖSJÖN


635834 137528 Gnosjö kommun, Jönköpings län

Huvudavrinningsområde	101, Nissan
Höjd över havet	163 m
Areal	0,06 km ²
Maxdjup (x på kartan)	4,8 m
Medeldjup	- m
Volym	- m ³ (miljoner m ³)
Avr.-område	70,1 km ²
Teor. oms.-tid	- år
Topografiskt kartblad	6D SO

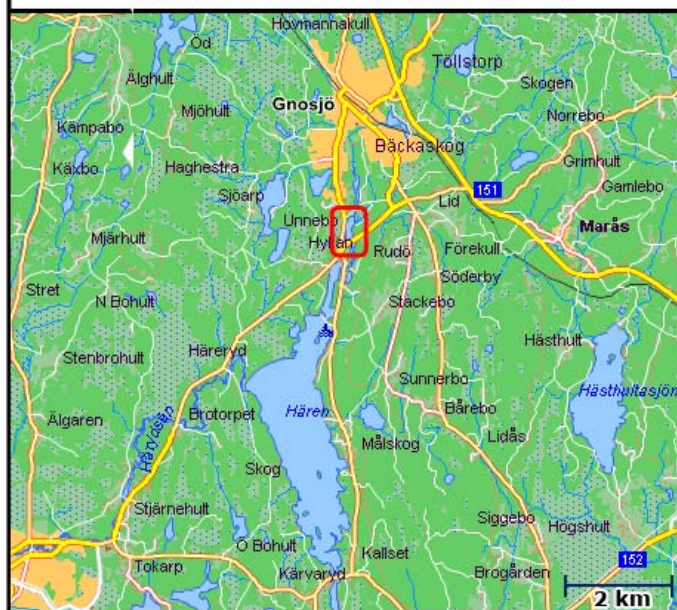
Djupangivelser i meter, avvikelser kan förekomma.
Djupangivelser refererar till att vattenytan är vid landvegetationens gräns. "normalvattenstånd".

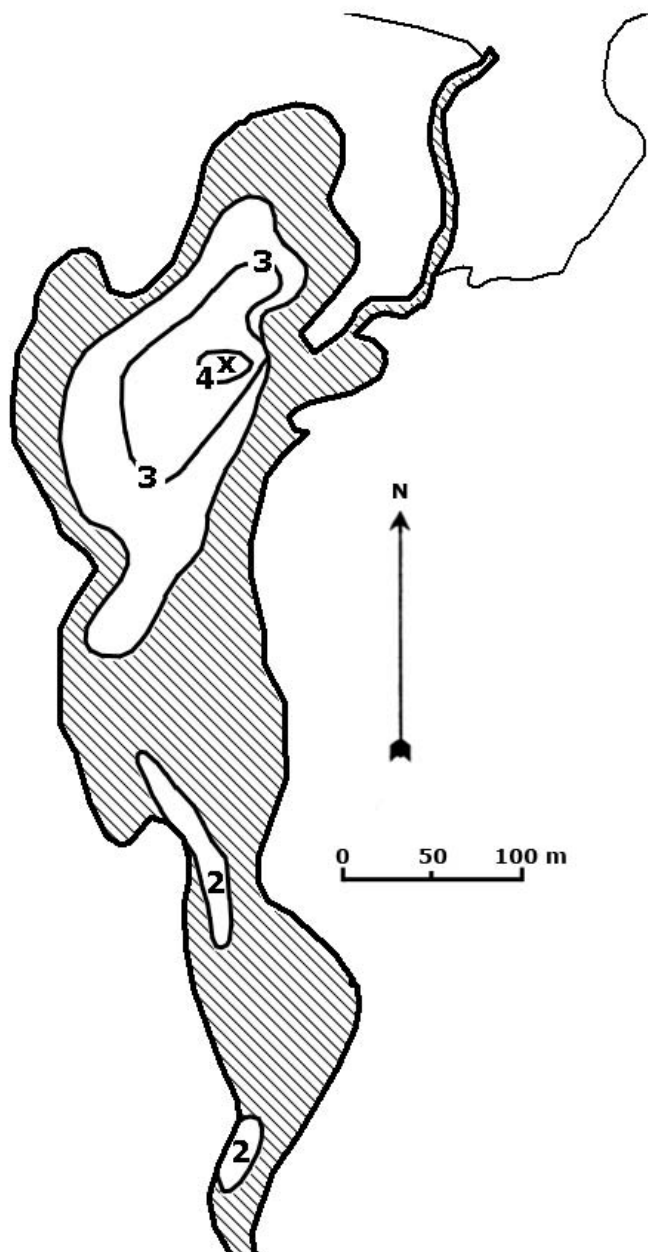
Upprättad 2006:
Mikael Melle, Cybera

Lodning 2006:
Mikael Melle, Pehr Dufberg, Agne Wackhammar

 = ≤ 1,5 m

Kartöversikt GNOSJÖSJÖN





GNOSJÖSJÖN

635834 137528 Gnosjö kommun, Jönköpings län

Huvudavrinningsområde	101, Nissan
Höjd över havet	163 m
Areal	0,06 km ²
Maxdjup (x på kartan)	4,8 m
Medeldjup	- m
Volym	- m ³ (miljoner m ³)
Avr.-område	70,1 km ²
Teor. oms.-tid	- år
Topografiskt kartblad	6D SO

Djupangivelser i meter, avvikelser kan förekomma.
Djupangivelser refererar till att vattenytan är vid landvegetationens gräns. "normalvattenstånd".

Upprättad 2006:
Mikael Melle, Cybera

Lodning 2006:
Mikael Melle, Pehr Dufberg, Agne Wackhammar



= ≤ 1,5 m

Kartöversikt GNOSJÖSJÖN

