

0 100 200 m

KÄRVEN

635231 137480 Gnosjö kommun, Jönköpings län

Huvudavrinningsområde	101, Nissan
Höjd över havet	163 m
Areal	0,2 km ²
Maxdjup	11,0 m
Medeldjup	4 m
Volym	0,4 m ³ (miljoner m ³)
Avr.-område	7,6 km ²
Teor. oms.-tid	0,13 år
Topografiskt kartblad	6D SV

Djupangivelser i meter, avvikelser kan förekomma.
Djupangivelser refererar till att vattenytan är vid landvegetationens gräns. "normalvattenstånd".

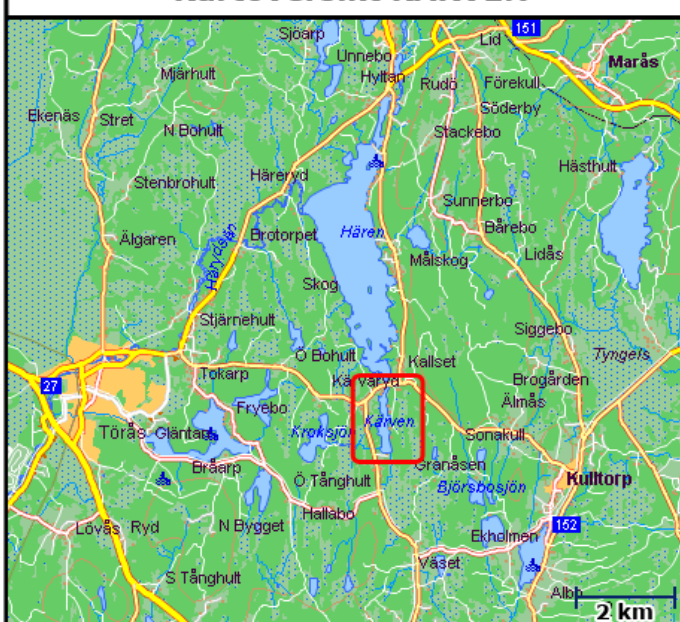
Upprättad Augusti, 2006:
Mikael Melle, Cybera

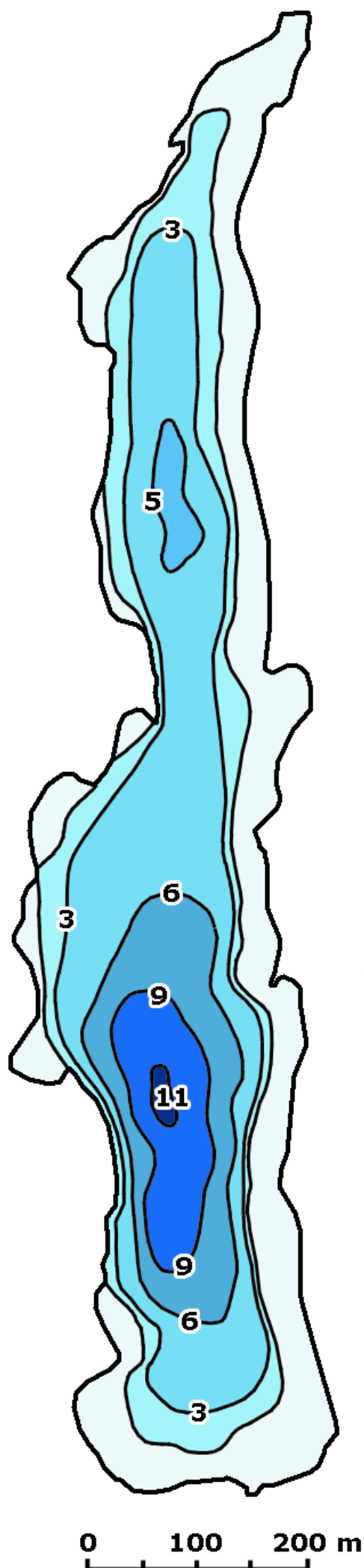
Lodning Juli, 2003:
Mikael Melle, Kent Phung



= ≤ 1,5 m

Kartöversikt KÄRVEN





KÄRVEN


635231 137480 Gnosjö kommun, Jönköpings län

Huvudavrinningsområde	101, Nissan
Höjd över havet	163 m
Areal	0,2 km ²
Maxdjup	11,0 m
Medeldjup	4 m
Volym	0,4 m ³ (miljoner m ³)
Avr.-område	7,6 km ²
Teor. oms.-tid	0,13 år
Topografiskt kartblad	6D SV

Djupangivelser i meter, avvikelser kan förekomma.
Djupangivelser refererar till att vattenytan är vid landvegetationens gräns. "normalvattenstånd".

Upprättad Augusti, 2006:
Mikael Melle, Cybera

Lodning Juli, 2003:
Mikael Melle, Kent Phung

 = ≤ 1,5 m

