




BJÖRSBÖGÖLEN

635062 137676 Gnosjö kommun, Jönköpings län

Huvudavrinningsområde	098, Lagan
Höjd över havet	172 m
Areal	0,05 km ²
Maxdjup	8,4 m
Medeldjup	4,1 m
Volym	0,2 m ³ (miljoner m ³)
Avr.-område	0,4 km ²
Teor. oms.-tid	- år

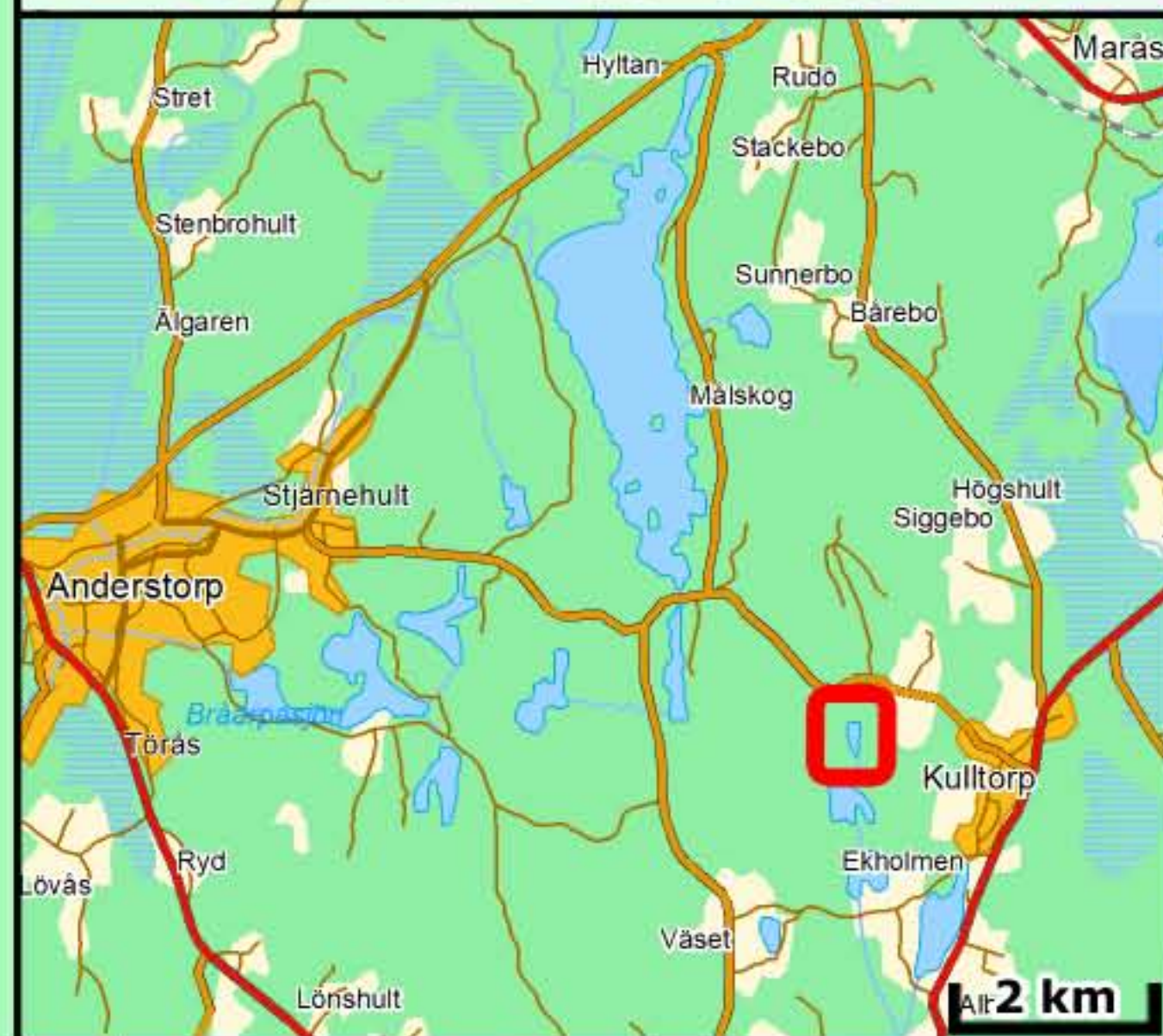
Djupangivelser i meter, avvikelser kan förekomma.
Djupangivelser refererar till att vattenytan är vid
landvegetationens gräns. "normalvattenstånd".
"x" markerar maxdjupet.

Upprättad 2013:
Cybera, Mikael Melle

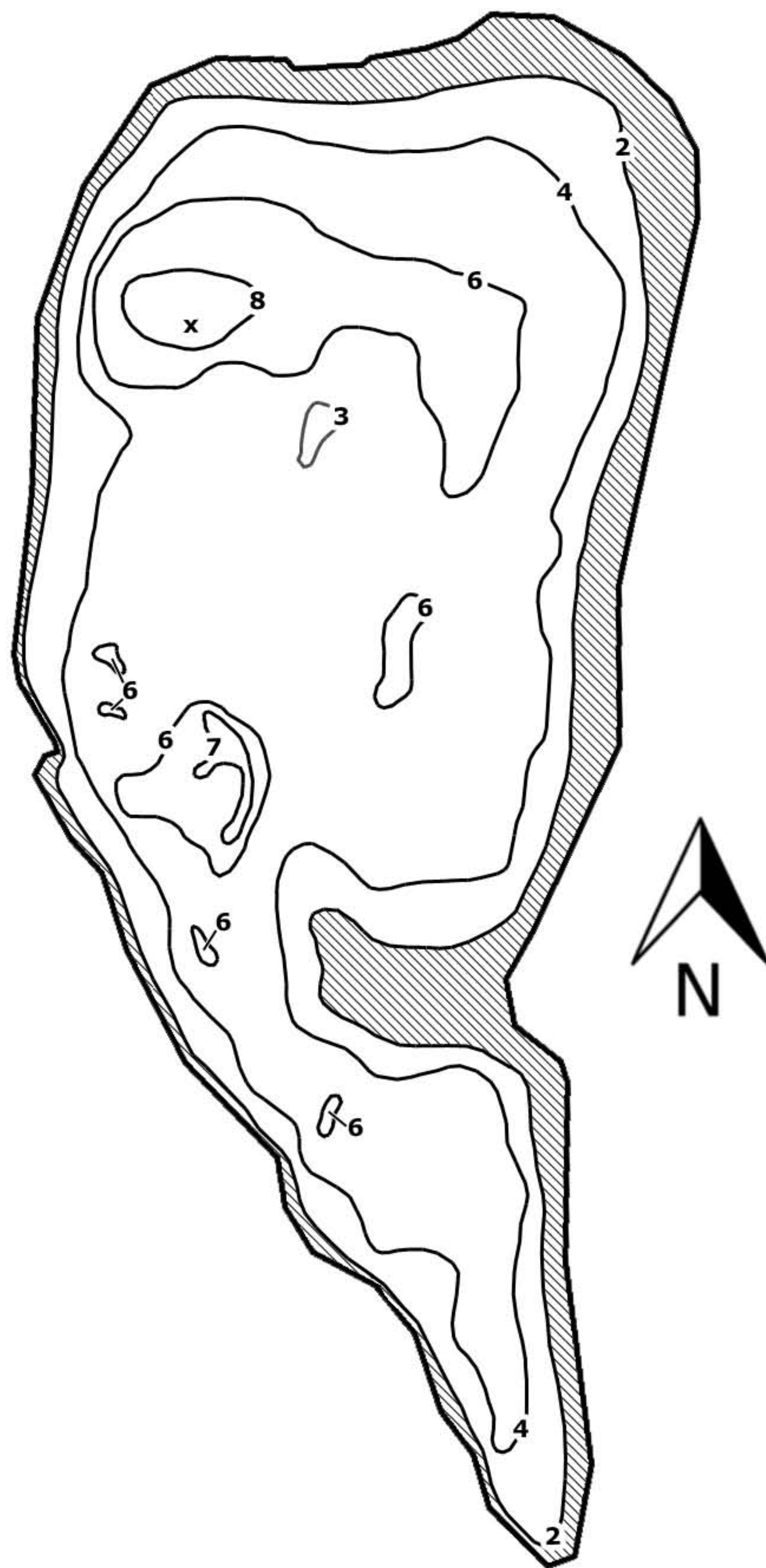
 = $\leq 2,0$ m



Kartöversikt BJÖRSBÖGÖLEN



0 50 100 m




BJÖRSBOGÖLEN

635062 137676 Gnosjö kommun, Jönköpings län

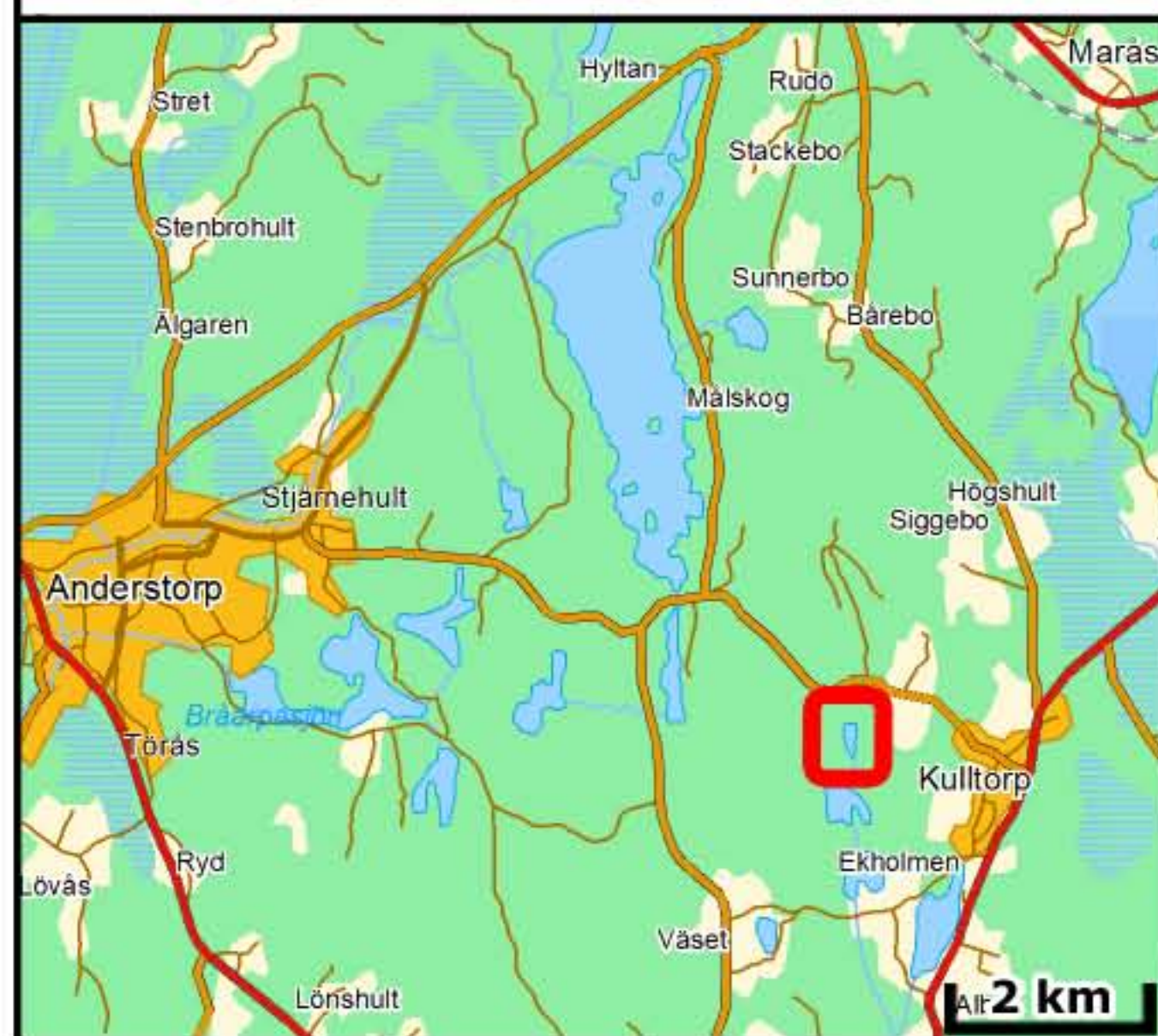
Huvudavrinningsområde	098, Lagan
Höjd över havet	172 m
Areal	0,05 km ²
Maxdjup	8,4 m
Medeldjup	4,1 m
Volym	0,2 m ³ (miljoner m ³)
Avr.-område	0,4 km ²
Teor. oms.-tid	- år

Djupangivelser i meter, avvikelser kan förekomma.
Djupangivelser refererar till att vattenytan är vid landvegetationens gräns. "normalvattenstånd".
"x" markerar maxdjupet.

Upprättad 2013:
Cybera, Mikael Melle

 = ≤ 2,0 m

Kartöversikt BJÖRSBOGÖLEN



0 50 100 m