


## BJÖRSBOSJÖN

634984 137666 Gnosjö kommun, Jönköpings län

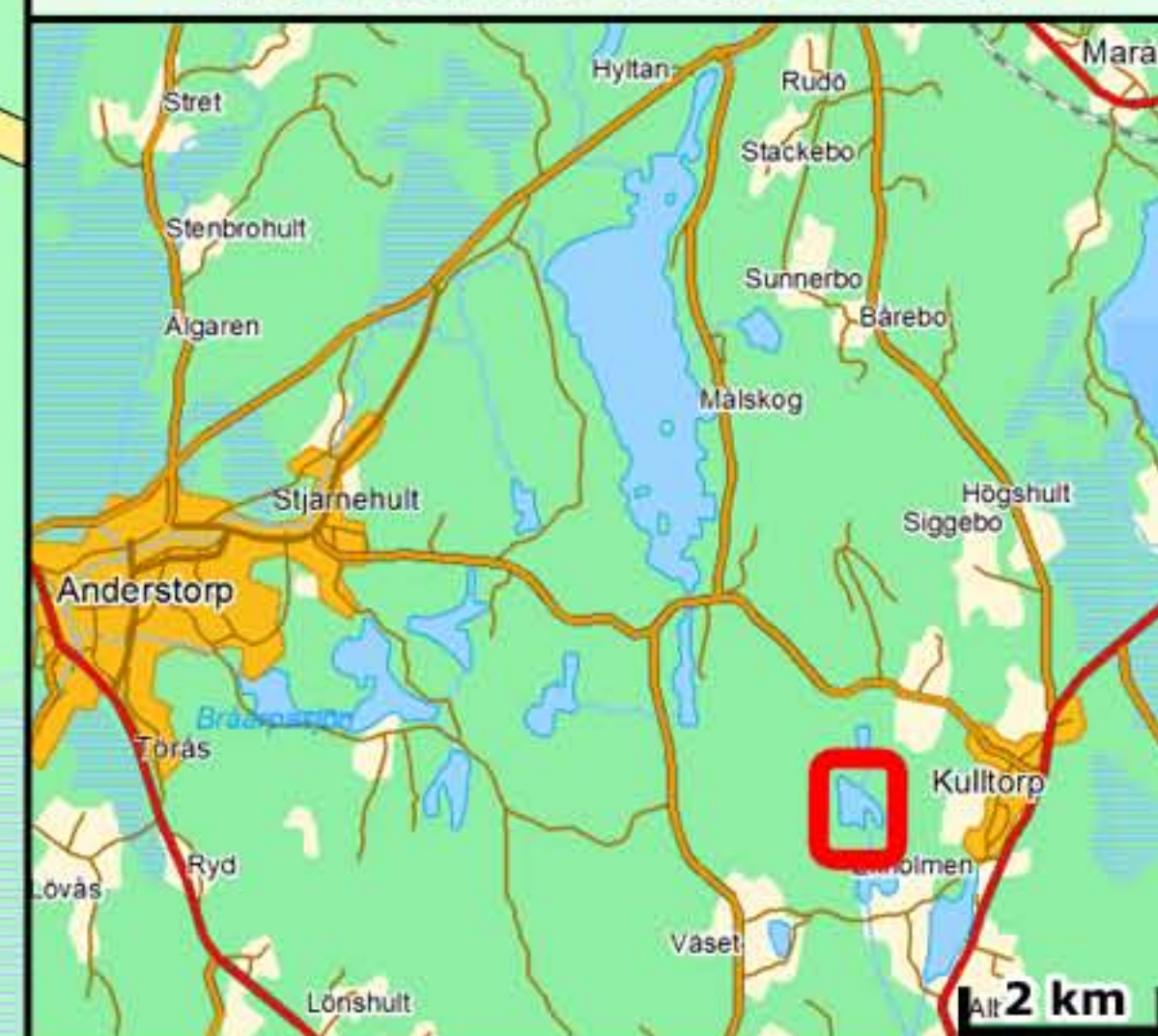
Huvudavrinningsområde	098, Lagan
Höjd över havet	- m
Areal	0,15 km <sup>2</sup>
Maxdjup	9,7 m
Medeldjup	3,6 m
Volym	0,49 m <sup>3</sup> (miljoner m <sup>3</sup> )
Avr.-område	6,34 km <sup>2</sup>
Teor. oms.-tid	- år

Djupangivelser i meter, avvikelser kan förekomma.  
Djupangivelser refererar till att vattenytan är vid landvegetationens gräns. "normalvattenstånd".  
"x" markerar maxdjupet.

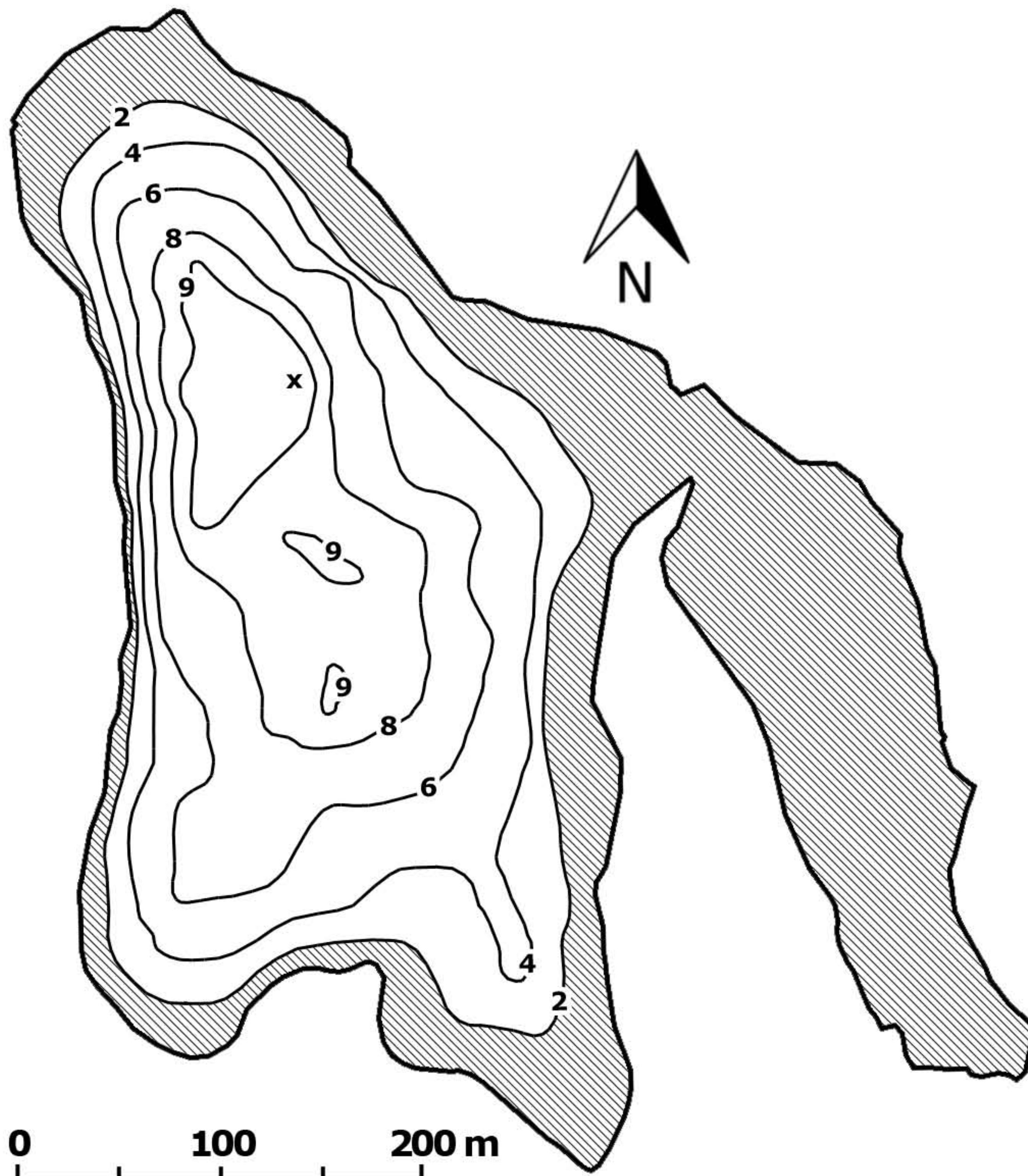
Upprättad 2013:  
Cybera, Mikael Melle

 = ≤ 2,0 m

### Kartöversikt BJÖRSBOSJÖN








## BJÖRSBOSJÖN

634984 137666 Gnosjö kommun, Jönköpings län

Huvudavrinningsområde	098, Lagan
Höjd över havet	- m
Areal	0,15 km <sup>2</sup>
Maxdjup	9,7 m
Medeldjup	3,6 m
Volym	0,49 m <sup>3</sup> (miljoner m <sup>3</sup> )
Avr.-område	6,34 km <sup>2</sup>
Teor. oms.-tid	- år

Djupangivelser i meter, avvikelser kan förekomma.  
Djupangivelser refererar till att vattenytan är vid landvegetationens gräns. "normalvattenstånd".  
"x" markerar maxdjupet.

Upprättad 2013:  
Cybera, Mikael Melle

 = ≤ 2,0 m

### Kartöversikt BJÖRSBOSJÖN

