

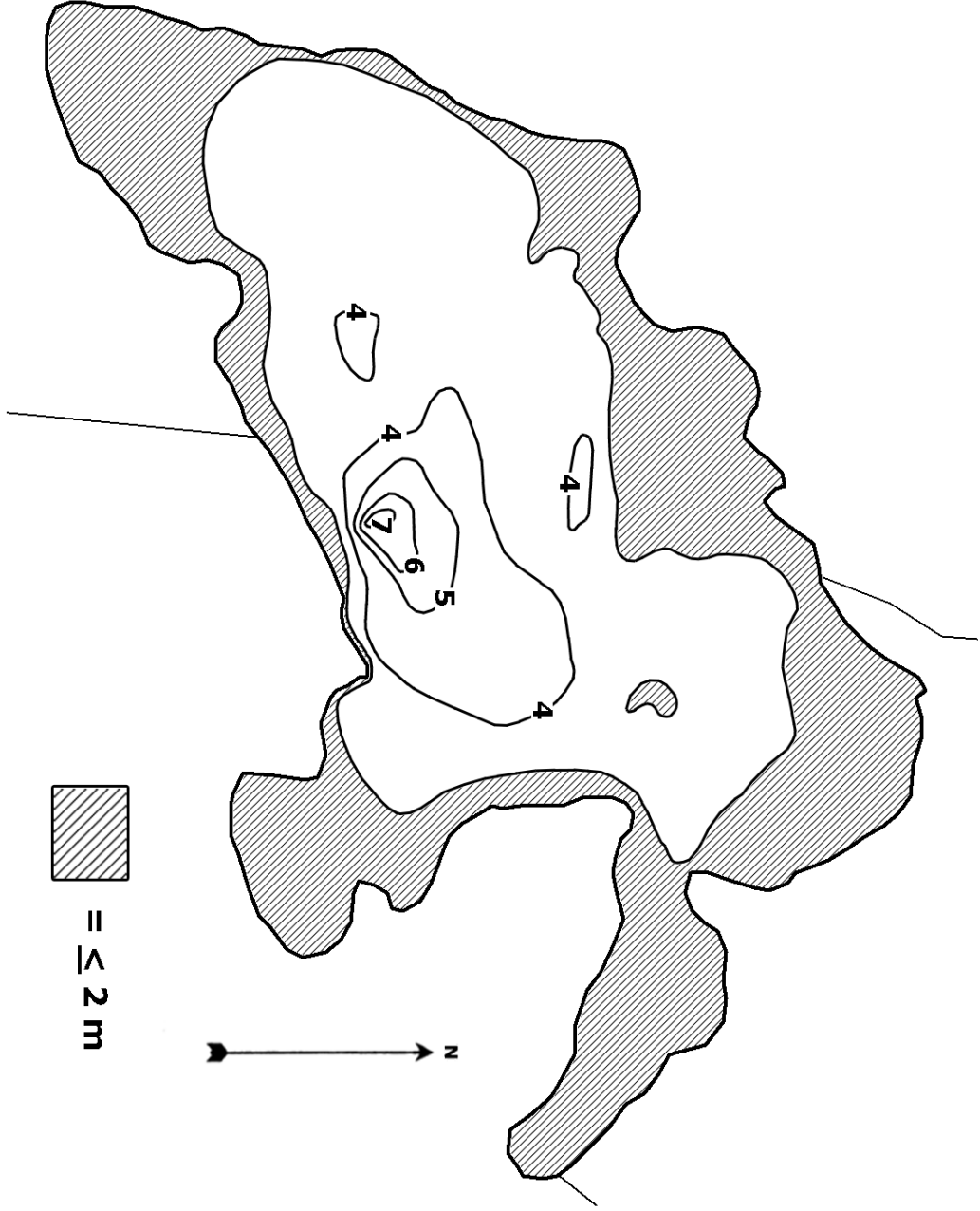
RYDASJÖN

634905 142438 Sävsjö kommun, Jönköpings län

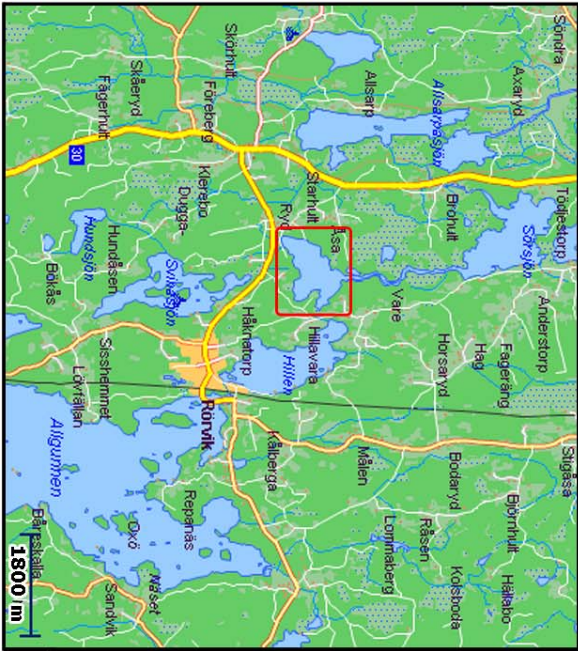
Huvudavrinningsområde	098, Lagan
Höjd över havet	204,4 m
Areal	0,75 km ²
Maxdjup	7,6 m
Medeldjup	- m
Volym	- m ³ (miljoner m ³)
Avr.-område	174,3 km ²
Teor. oms.-tid	- år
Topografiskt kartblad	SE NV

Djupangivelser i meter, avvikelser kan förekomma.
Djupangivelser refererar till att vattenytan är vid
landvegetationens gräns. "normalvattenstånd".

Upprättad 2006:
Mikael Melle, Cybera
Lodning 2006:
Mikael Melle, Cybera



Kartöversikt RYDASJÖN



RYDASJÖN

634905 142438 Sävsjö kommun, Jönköpings län

Huvudavrinningsområde	098, Lagan
Höjd över havet	204,4 m
Areal	0,75 km ²
Maxdjup	7,6 m
Medeldjup	- m
Volym	- m ³ (miljoner m ³)
Avr.-område	174,3 km ²
Teor. oms.-tid	- år
Topografiskt kartblad	SE NV

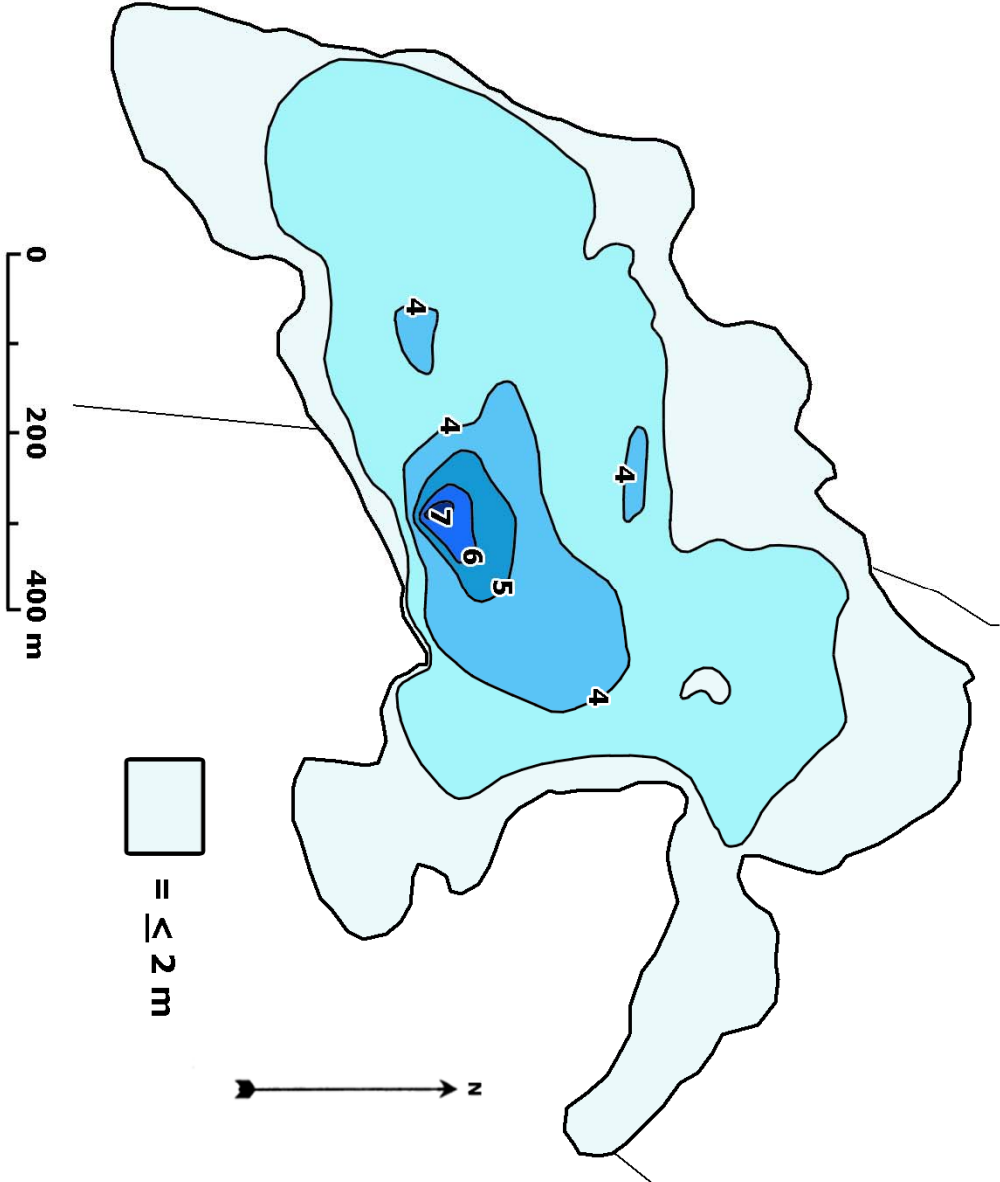
Djupangivelser i meter, avvikelser kan förekomma.
Djupangivelser refererar till att vattenytan är vid landvegetationens gräns. "normalvattenstånd".

Upprättad 2006:

Mikael Melle, Cybera

Lodning 2006:

Mikael Melle, Cybera



Kartöversikt RYDASJÖN

