


## VÄSEGÖL

634846 137573 Gnosjö kommun, Jönköpings län

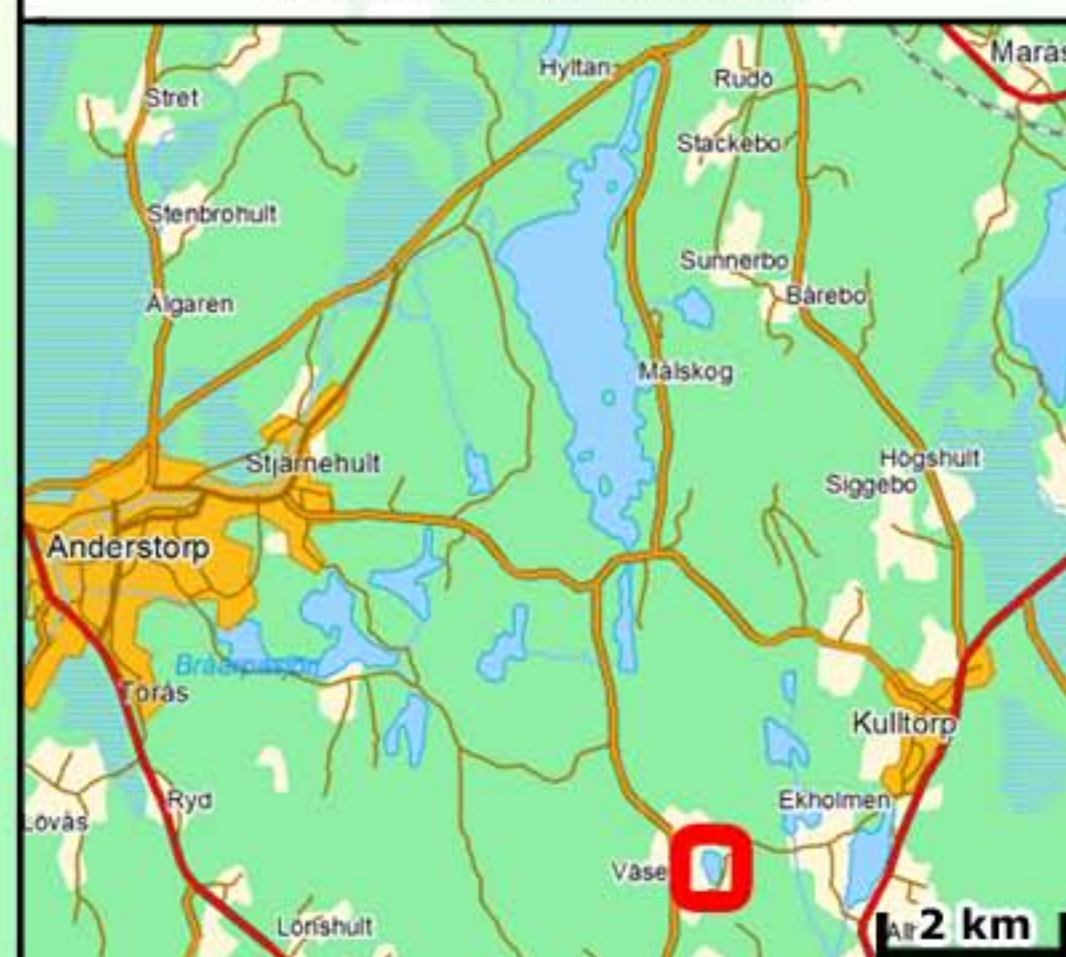
Huvudavrinningsområde	098, Lagan
Höjd över havet	158,2 m
Areal	0,036 km <sup>2</sup>
Maxdjup	2,7 m
Medeldjup	1,3 m
Volym	0,043 m <sup>3</sup> (miljoner m <sup>3</sup> )
Avr.-område	- km <sup>2</sup>
Teor. oms.-tid	- år

Djupangivelser i meter, avvikelser kan förekomma.  
Djupangivelser refererar till att vattenytan är vid landvegetationens gräns. "normalvattenstånd".  
"x" markerar maxdjupet.

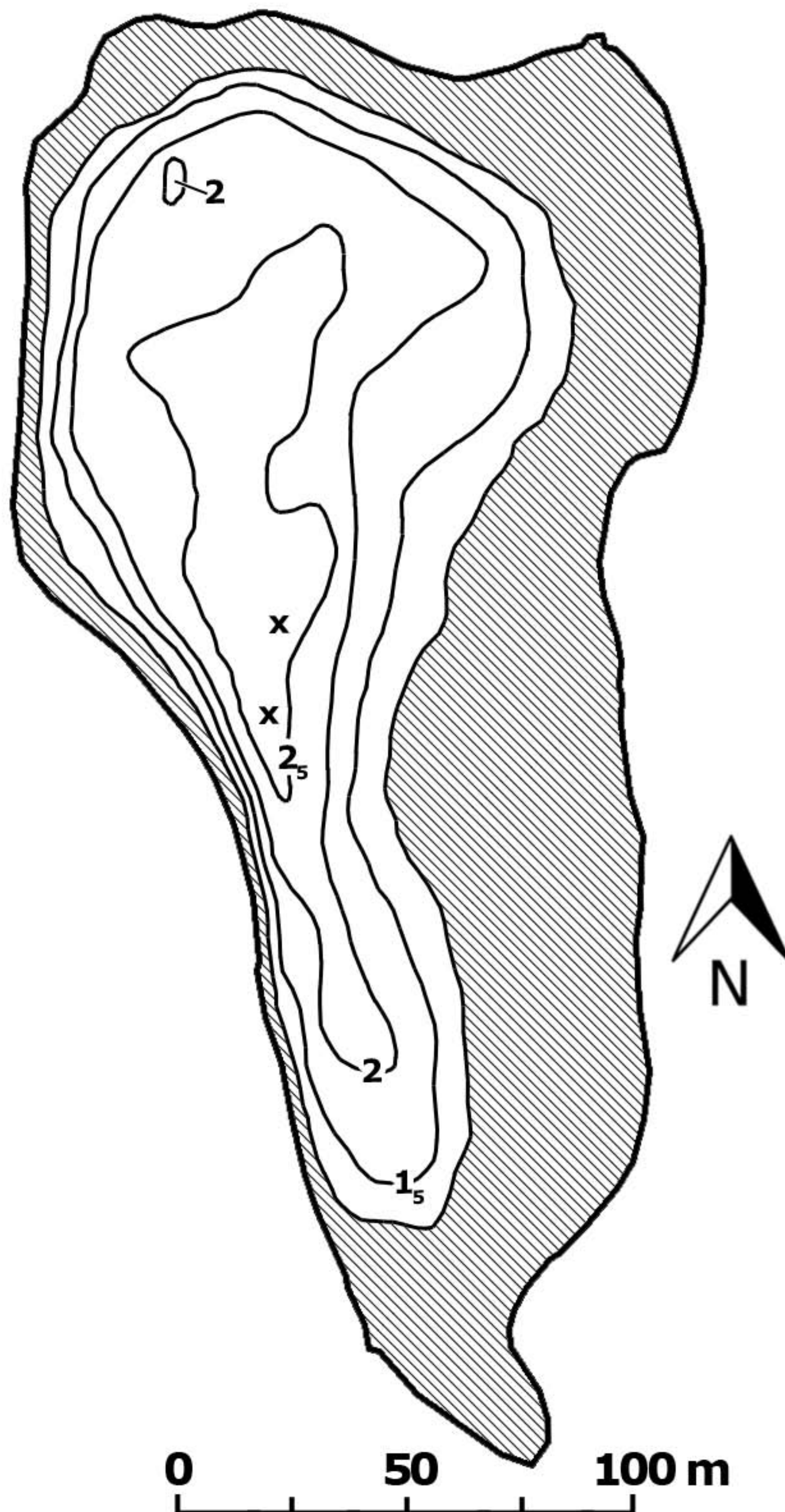
Upprättad 2013:  
Cybera, Mikael Melle

 = ≤ 2,0 m

### Kartöversikt VÄSEGÖL








## VÄSEGÖL

634846 137573 Gnosjö kommun, Jönköpings län

Huvudavrinningsområde	098, Lagan
Höjd över havet	158,2 m
Areal	0,036 km <sup>2</sup>
Maxdjup	2,7 m
Medeldjup	1,3 m
Volym	0,043 m <sup>3</sup> (miljoner m <sup>3</sup> )
Avr.-område	- km <sup>2</sup>
Teor. oms.-tid	- år

Djupangivelser i meter, avvikelser kan förekomma.  
Djupangivelser refererar till att vattenytan är vid landvegetationens gräns. "normalvattenstånd".  
"x" markerar maxdjupet.

Upprättad 2013:  
Cybera, Mikael Melle

 = ≤ 2,0 m

### Kartöversikt VÄSEGÖL

