


GRUNNEN

633701 141543 Sävsjö kommun, Jönköpings län

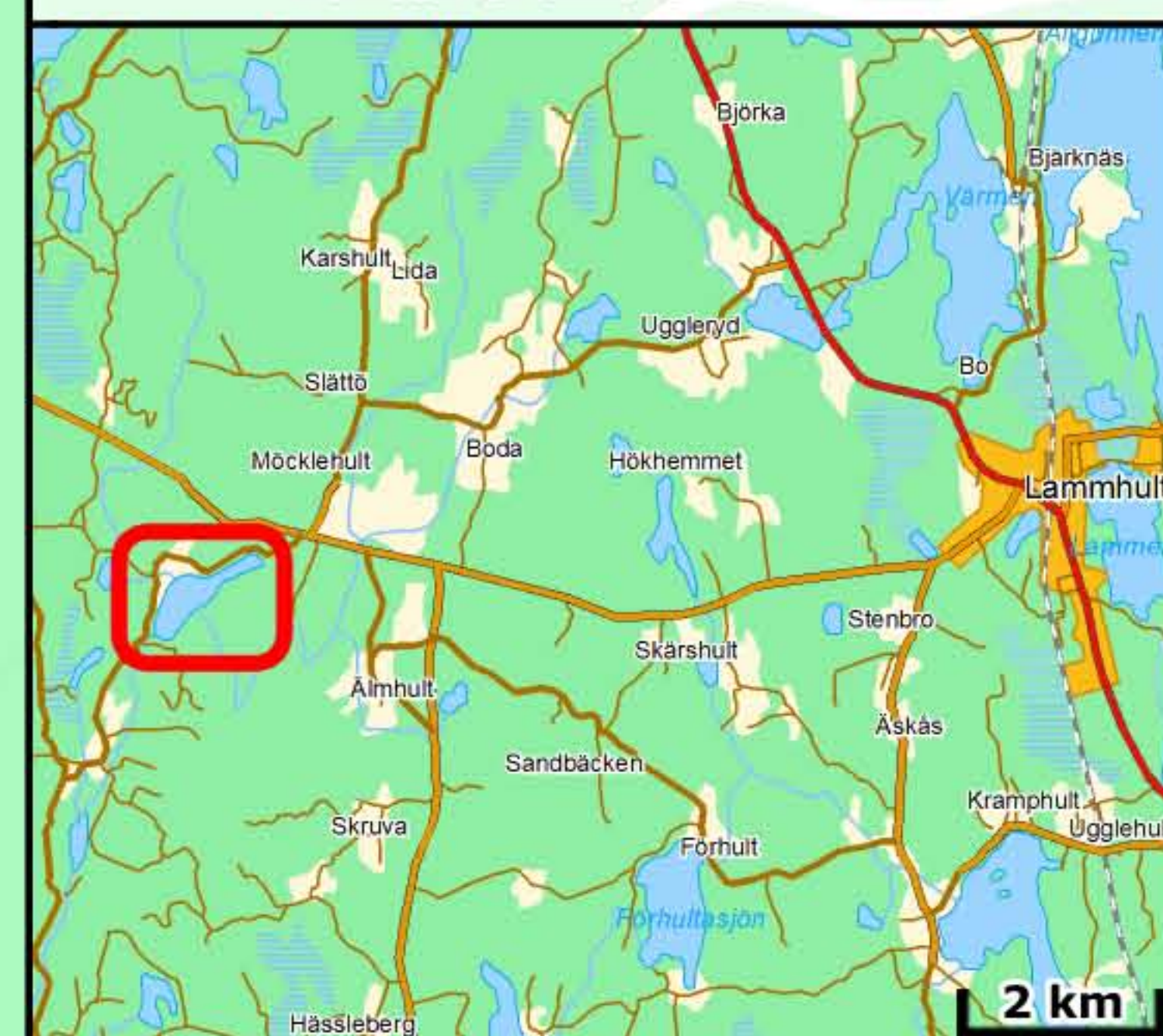
Huvudavrinningsområde	098, Lagan
Höjd över havet	181,1 m
Areal	0,50 km ²
Maxdjup	9,1 m
Medeldjup	2,5 m
Volym	1,23 m ³ (miljoner m ³)
Avr.-område	54,8 km ²
Teor. oms.-tid	0,07 år

Djupangivelser i meter, avvikelser kan förekomma.
Båttrafik efter djupkartan sker på egen risk.
Djupangivelser refererar till att vattenytan är vid landvegetationens gräns. "normalvattenstånd".
"x" markerar maxdjupet.

Upprättad 2012:
Cybera, Mikael Melle

 = ≤ 2,0 m

Kartöversikt GRUNNEN






GRUNNEN

633701 141543 Sävsjö kommun, Jönköpings län

Huvudavrinningsområde	098, Lagan
Höjd över havet	181,1 m
Areal	0,50 km ²
Maxdjup	9,1 m
Medeldjup	2,5 m
Volym	1,23 m ³ (miljoner m ³)
Avr.-område	54,8 km ²
Teor. oms.-tid	0,07 år

Djupangivelser i meter, avvikelser kan förekomma.
Båttfrik efter djupkartan sker på egen risk.
Djupangivelser refererar till att vattenytan är vid landvegetationens gräns. "normalvattenstånd".
"x" markerar maxdjupet.

Upprättad 2012:
Cybera, Mikael Melle

 = ≤ 2,0 m

Kartöversikt GRUNNEN

